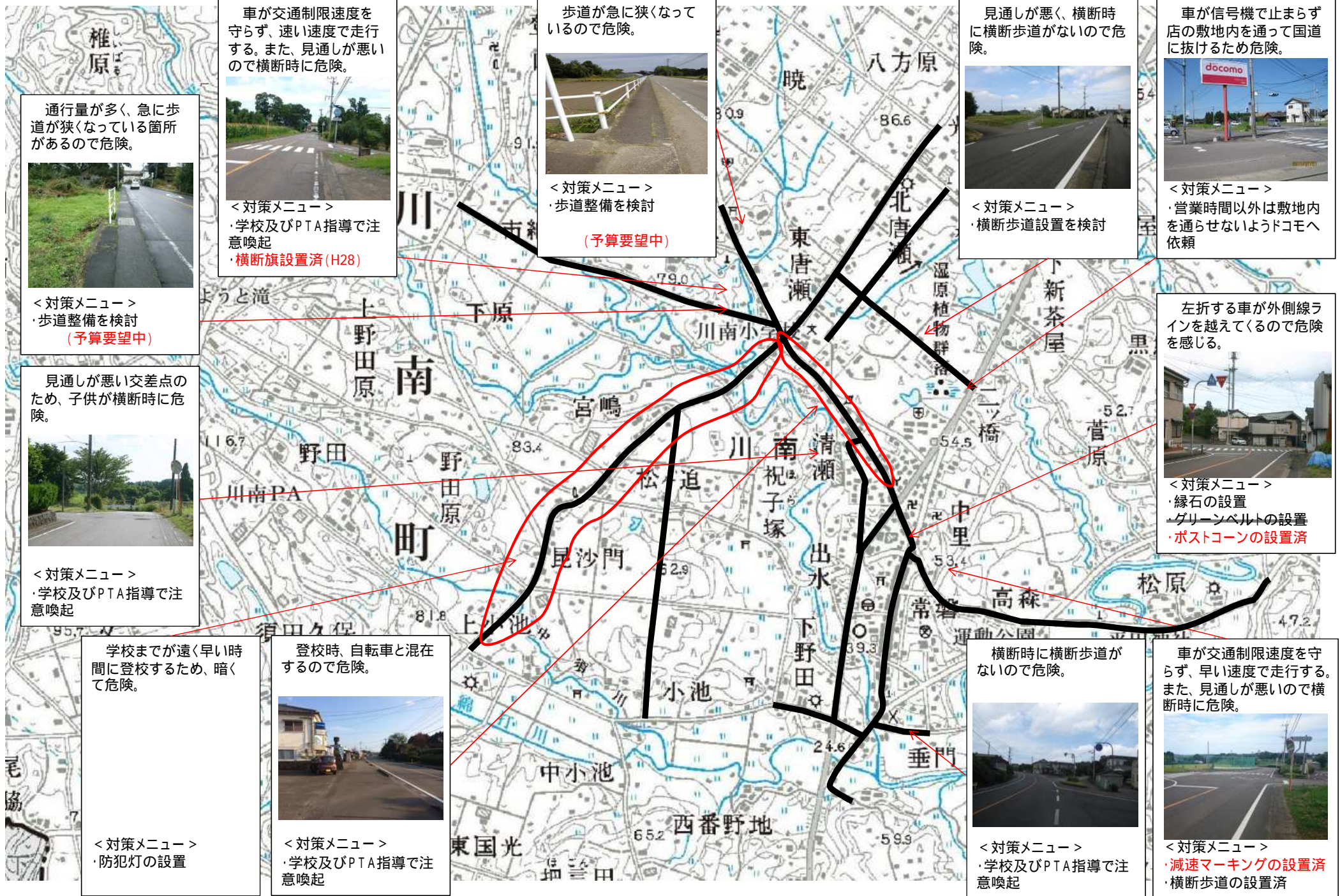


宮崎県 川南町 川南小学校区(No.1) 通学路対策箇所図



通行量が多く、急に歩道が狭くなっている箇所があるので危険。



<対策メニュー>
・歩道整備を検討
(予算要望中)

車が交通制限速度を守らず、速い速度で走行する。また、見通しが悪いので横断時に危険。



<対策メニュー>
・学校及びPTA指導で注意喚起
・横断旗設置済(H28)

歩道が急に狭くなっているので危険。



<対策メニュー>
・歩道整備を検討
(予算要望中)

見通しが悪く、横断時に横断歩道がないので危険。



<対策メニュー>
・横断歩道設置を検討

車が信号機で止まらず店の敷地内を通過して国道に抜けるため危険。



<対策メニュー>
・営業時間以外は敷地内を通らせないようドコモへ依頼

見通しが悪い交差点のため、子供が横断時に危険。



<対策メニュー>
・学校及びPTA指導で注意喚起

左折する車が外側ラインを越えてくるので危険を感じる。



<対策メニュー>
・縁石の設置
・グリーンベルトの設置
・ポストコーンの設置済

学校までが遠く早い時間に登校するため、暗くて危険。



<対策メニュー>
・防犯灯の設置

登校時、自転車と混在するので危険。



<対策メニュー>
・学校及びPTA指導で注意喚起

横断時に横断歩道がないので危険。



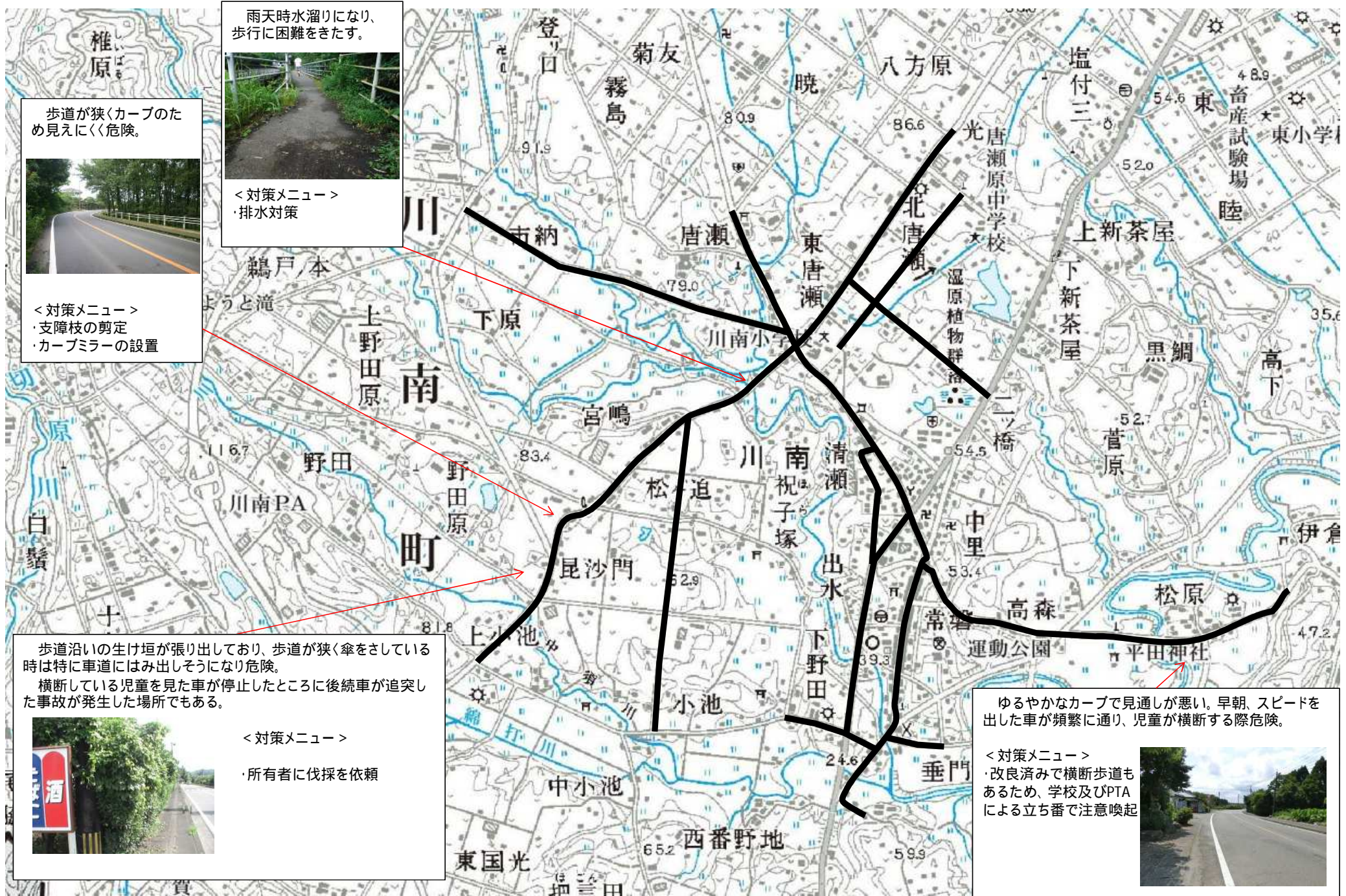
<対策メニュー>
・学校及びPTA指導で注意喚起

車が交通制限速度を守らず、早い速度で走行する。また、見通しが悪いので横断時に危険。



<対策メニュー>
・減速マーキングの設置済
・横断歩道の設置済

宮崎県 川南町 川南小学校区 (No.2) 通学路対策箇所図



雨天時水溜りになり、歩行に困難をきたす。




<対策メニュー>
・排水対策

歩道が狭くカーブのため見えにくく危険。




<対策メニュー>
・支障枝の剪定
・カーブミラーの設置

歩道沿いの生け垣が張り出しており、歩道が狭く傘をさしている時は特に車道にはみ出しそうになり危険。
横断している児童を見た車が停止したところに後続車が追突した事故が発生した場所でもある。



<対策メニュー>
・所有者に伐採を依頼

ゆるやかなカーブで見通しが悪い。早朝、スピードを出した車が頻繁に通り、児童が横断する際危険。



<対策メニュー>
・改良済みで横断歩道もあるため、学校及びPTAによる立ち番で注意喚起

宮崎県 川南町 通山小学校区 (No.1) 通学路対策箇所図

歩道及び区画線がない。また車道と側溝に段差があり危険。



<対策メニュー>
 ・区画線設置済
 ・側溝撤去再設置

車道と路肩に段差があり危険。



<対策メニュー>
 ・路肩補修

『止まれ』の区画線表示がないので横断時に危険。



<対策メニュー>
 ・学校及びPTA指導で注意喚起



区画線が消えているので危険。



<対策メニュー>
 ・区画線設置

水路の柵が大きく、蓋がないので危険。



<対策メニュー>
 ・柵蓋設置

水路が大きいので危険。(柵がある箇所とない箇所がある。)



<対策メニュー>
 ・防護柵設置

車が交通制限速度を守らず、早い速度で走行するため、横断時に危険。



<対策メニュー>
 ・減速マーキングの設置
 ・速度取締強化(実施中)

急勾配のため、自転車が飛出てくる。



<対策メニュー>
 ・学校及びPTA指導で注意喚起

急カーブで見通しが悪いため横断時に危険。また、歩道幅員が狭いため、歩行者と自転車の離合時に危険。



<対策メニュー>
 ・カーブミラー設置済のため経過観察。
 ・離合危険箇所は現地を詳細調査し対策検討(設計中)

災害時に崖崩れのおそれがあるので危険を感じる。



<対策メニュー>
 ・現地を詳細調査し対策検討

交差点に民家が建っており、見通しが悪く危険。



<対策メニュー>
 ・学校及びPTA指導で注意喚起

用水路が大きく柵がないので危険。



<対策メニュー>
 ・学校及びPTA指導で注意喚起

宮崎県 川南町 通山小学校区 (No.2) 通学路対策箇所図

交通量が多いため、歩行者と車の離合時に危険。水路脇のガードレールの高さが低いため危険。



<対策メニュー>
 ・歩道整備(予算要望中)
 ・ガードレールの高上げ
 ・グリーンベルト設置済

ガードレールと歩道の間に段差があり危険。



<対策メニュー>
 ・学校及びPTA指導で注意喚起
 ・土のう設置済

速度の速い車が多いため横断するのが危険。



<対策メニュー>
 ・速度取締強化
 ・通学路変更を検討

自転車等飛び出してくるため危険。



<対策メニュー>
 ・学校及びPTA指導による注意喚起

橋が古く危険。



<対策メニュー>
 ・学校及びPTA指導による注意喚起

使われていないガソリンスタンドの敷地内で子供たちが遊んでいるので危険。



<対策メニュー>
 ・学校及びPTA指導で注意喚起

ドック場に子供たちが遊んでいるため危険。



<対策メニュー>
 ・学校及びPTA指導による注意喚起

⑯用水路が大きいので危険。



<対策メニュー>
 ・学校及びPTA指導による注意喚起

⑮交通量が多く、歩道が狭いため危険。



<対策メニュー>
 ・歩道空間の確保

⑭歩行者が、カーブにある家と電柱に隠れて見えづらいため危険。



<対策メニュー>
 ・学校及びPTA指導で注意喚起

⑬虫捕りに行く子供がいるため、落下するおそれがあり危険。



<対策メニュー>
 ・学校及びPTA指導で注意喚起

⑫カーブに歩道がなく危険。



<対策メニュー>
 ・歩道整備
 ・側溝の蓋掛け

⑪急カーブのため自転車、自動車等の接触事故の恐れがある。歩道に竹などが下りてきて通るときに危険。



<対策メニュー>
 ・歩道整備(設計中)

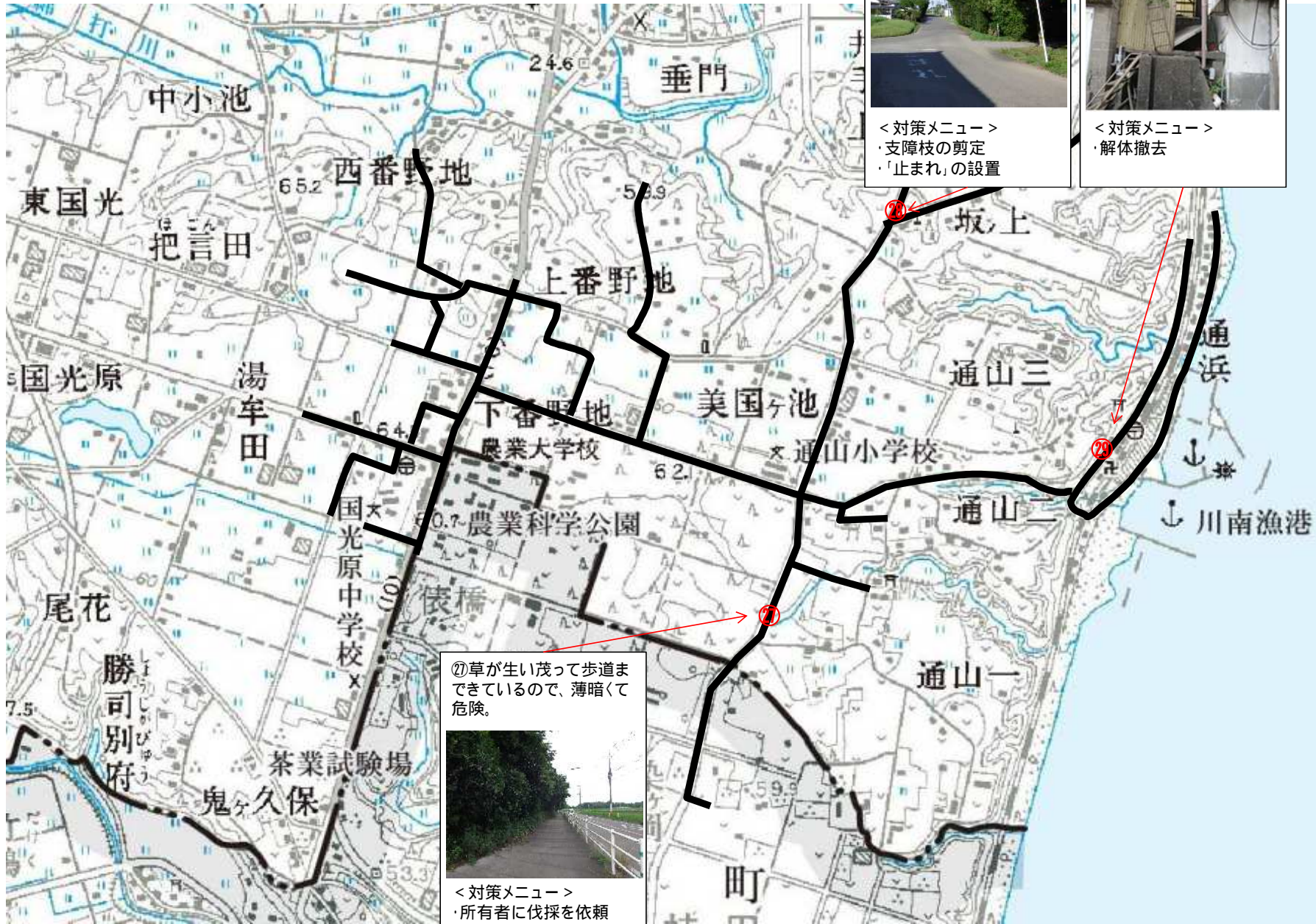
途中で歩道がなくなっているため危険。



<対策メニュー>
 ・歩道整備
 ・平成28年度にグリーンベルト設置済



宮崎県 川南町 通山小学校区 (No.3) 通学路対策箇所図



②⑧木が生い茂っている。止まれの表示が消えかかっている。



<対策メニュー>
 ・支障枝の剪定
 ・「止まれ」の設置

②⑨元吉田商店の天井が壊れていたり、冷蔵庫が危ない。



<対策メニュー>
 ・解体撤去

②⑦草が生い茂って歩道までできているので、薄暗くて危険。



<対策メニュー>
 ・所有者に伐採を依頼

宮崎県 川南町 多賀小学校区 通学路対策箇所図

車が交通制限速度を守らず、早い速度で走行するため、横断時に危険。



<対策メニュー>
・取締強化
・減速マーク設置

済

急勾配のため、車が飛出てくる。また、道路幅員がせまいので危険。



<対策メニュー>
・学校及びPTA指導で注意喚起

急カーブのため、見通しが悪く危険。



<対策メニュー>
・学校及びPTA指導で注意喚起

急勾配のため、車が飛出てくる。



<対策メニュー>
・保育所、学校及びPTA指導で注意喚起

カーブで見通しが悪く危険。



<対策メニュー>
・交差点形状の変更

五差路になっており、建物で見通しが悪く危険。(交通事故多発の交差点。)



<対策メニュー>
・交差点形状の変更

車の出入りが多いので危険。



<対策メニュー>
・改装移転工事に伴い、通学路の確保

済

路面状態が悪く水溜りができ児童に水をはねる。



<対策メニュー>
・舗装補修
(平成29年度道路改良工事で対応予定)

水路が大きいの危険を感じる。



<対策メニュー>
・学校及びPTA指導で注意喚起



宮崎県 川南町 山本小学校区 (No.1) 通学路対策箇所図

急カーブで見通しが悪い。また、側溝がふかいため危険。



<対策メニュー>
 ・カーブミラー設置済のため学校及びPTA指導で注意喚起
 ・側溝蓋設置

がけ崩れの箇所があるので危険を感じる。



<対策メニュー>
 ・現地を詳細調査し対策検討

大雨の際、高速道路橋の両脇から水が落ちてくるので危険を感じる。



<対策メニュー>
 ・現地を詳細調査し対策検討

車が制限速度を守らず、はやい速度で走行するため、横断時に危険。



<対策メニュー>
 ・学校及びPTA指導で注意喚起

横断歩道がないので危険。



<対策メニュー>
 ・学校及びPTA指導で注意喚起

見通しが悪く、スピードを出している車が多い。止まってくれる車が少ないため、信号機を付けて欲しい。道路の進行表示消えている。黄点滅信号があるとよい。



<対策メニュー>
 ・樹木等の伐採
 ・「止まれ」「速度落とせ」ドットマーク標示

ガードレールが切れていて危険。



<対策メニュー>
 ・ガードレール新設置

歩道がないので危険。横断歩道、スクールゾーン等の標識があるとよい。



<対策メニュー>
 ・歩道整備実施中

歩道が途中で切れている。また、横断時に横断歩道がないので危険。



<対策メニュー>
 ・歩道整備実施中
 ・県道横断は学校及びPTA指導で注意喚起

大雨が降った際、道路に雨が流れ込んでくるので危険を感じる。

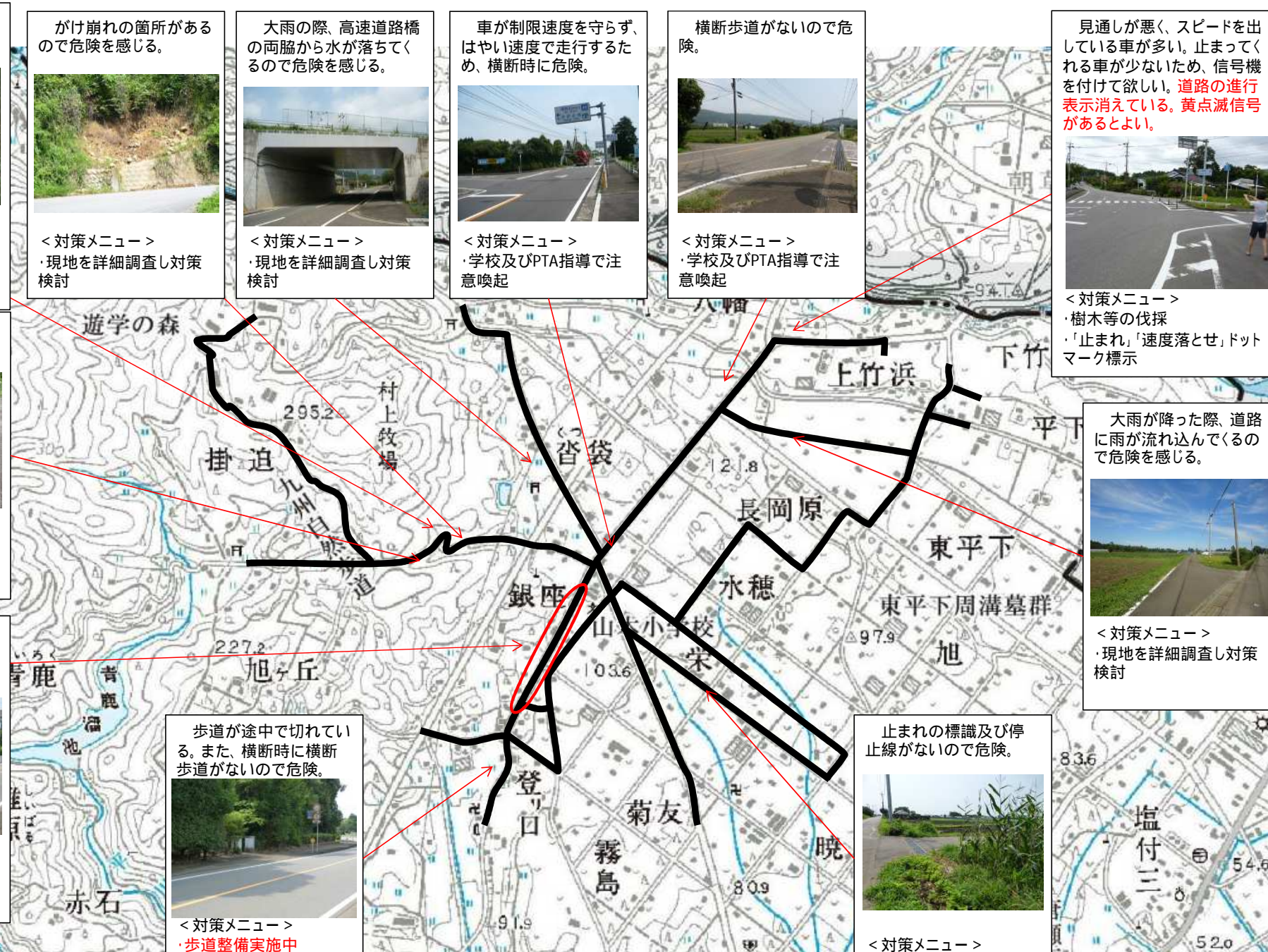


<対策メニュー>
 ・現地を詳細調査し対策検討

止まれの標識及び停止線がないので危険。



<対策メニュー>
 ・学校及びPTA指導で注意喚起



宮崎県 川南町 山本小学校区 (No.2) 通学路対策箇所図

歩道の草が伸びると歩けないため車道を通り危険。



<対策メニュー>
・定期的な草刈り

日当たりが悪く、苔や落ち葉で滑りやすいため危険。



<対策メニュー>
・歩道清掃

駐車違反の車もあり、道が狭くなっている。急に曲がる車がある為、歩行者と接触するおそれがある。



<対策メニュー>
・学校及びPTAによる注意喚起
・保育園保護者への注意喚起

歩道がなく大型トラック等が多いため、横断歩道に着くまでが危険。



<対策メニュー>
・歩道整備
・**グリーンベルト設置済**
・保護者及びPTAによる立ち番で注意喚起

歩車道境界のガードレールが途中でなくなっているため危険。



<対策メニュー>
・ガードレール設置
(交差点付近であるため、見通しを考慮すると、現状のままが望ましいと考えられる)



横断歩道がないため危険。

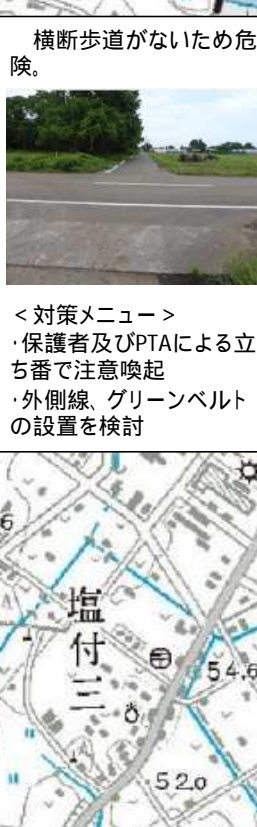
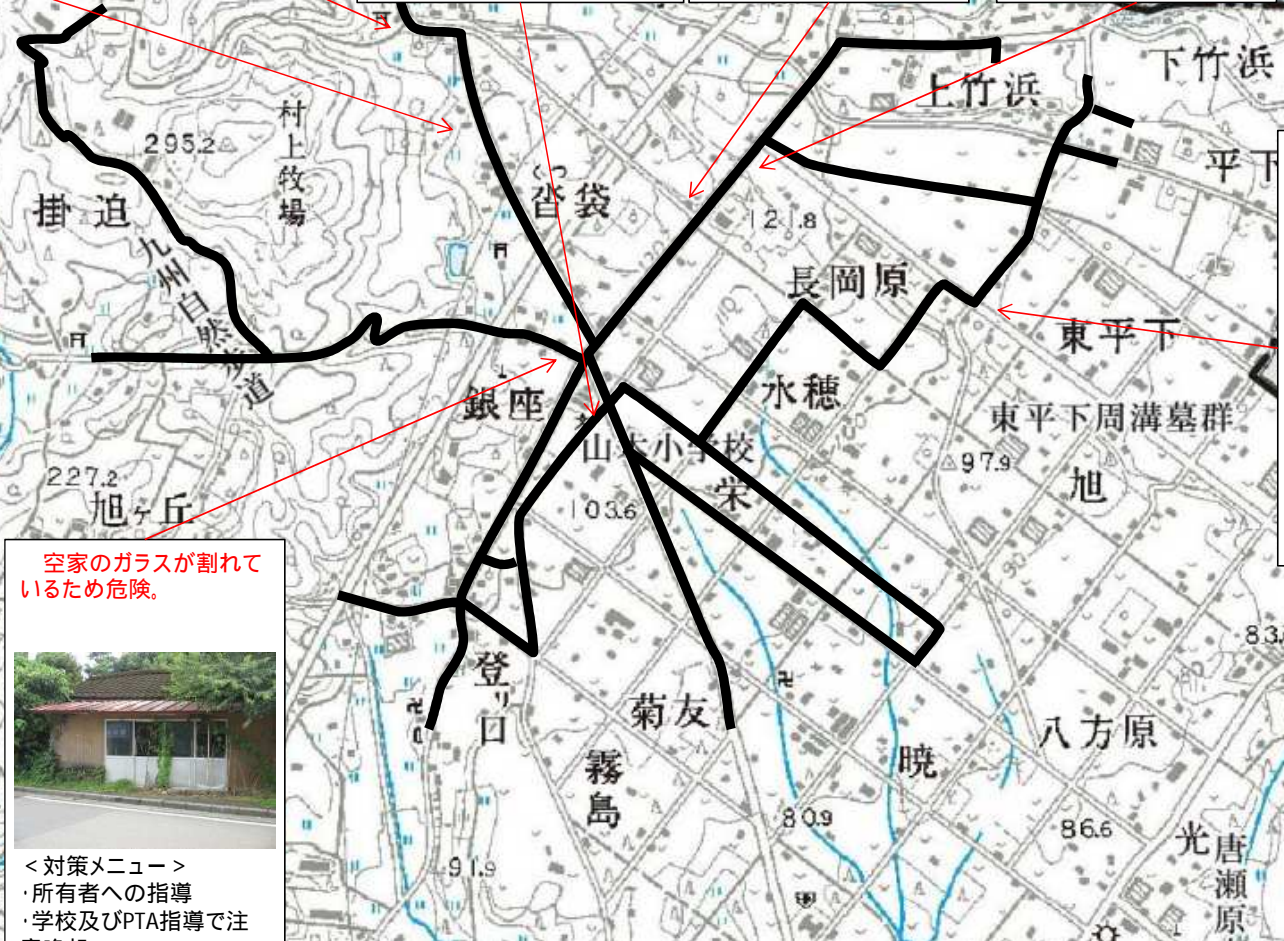


<対策メニュー>
・保護者及びPTAによる立ち番で注意喚起
・外側線、グリーンベルトの設置を検討

空家のガラスが割れているため危険。



<対策メニュー>
・所有者への指導
・学校及びPTA指導で注意喚起



宮崎県 川南町 唐瀬原中学校区 通学路対策箇所図

『止まれ』の標識及び停止線表示がないので横断時に危険。



<対策メニュー>
・学校及びPTA指導で注意喚起

不審者が多発している
ので、危険を感じる。



<対策メニュー>
・通学路位置指定変更

歩道幅員が狭いため、
歩行者と自転車の離合時に危険。



<対策メニュー>
・通学路位置指定変更

登下校時暗くて危険。



<対策メニュー>
・防犯灯設置

車道幅員が狭くなって
いるため、自転車と車の
離合時に危険。



<対策メニュー>
・道路整備

車が交通制限速度を
守らず、速い速度で走行
するため危険。



<対策メニュー>
・交差点表示設置

車が交通制限速度を
守らず、速い速度で走行
するため危険。



<対策メニュー>
・PTA指導で注意喚起

車が交通制限を守らず、
速い速度で走行するため
危険。



<対策メニュー>
・速度取締強化(実施中)

側溝蓋が滑りやすいの
で危険。



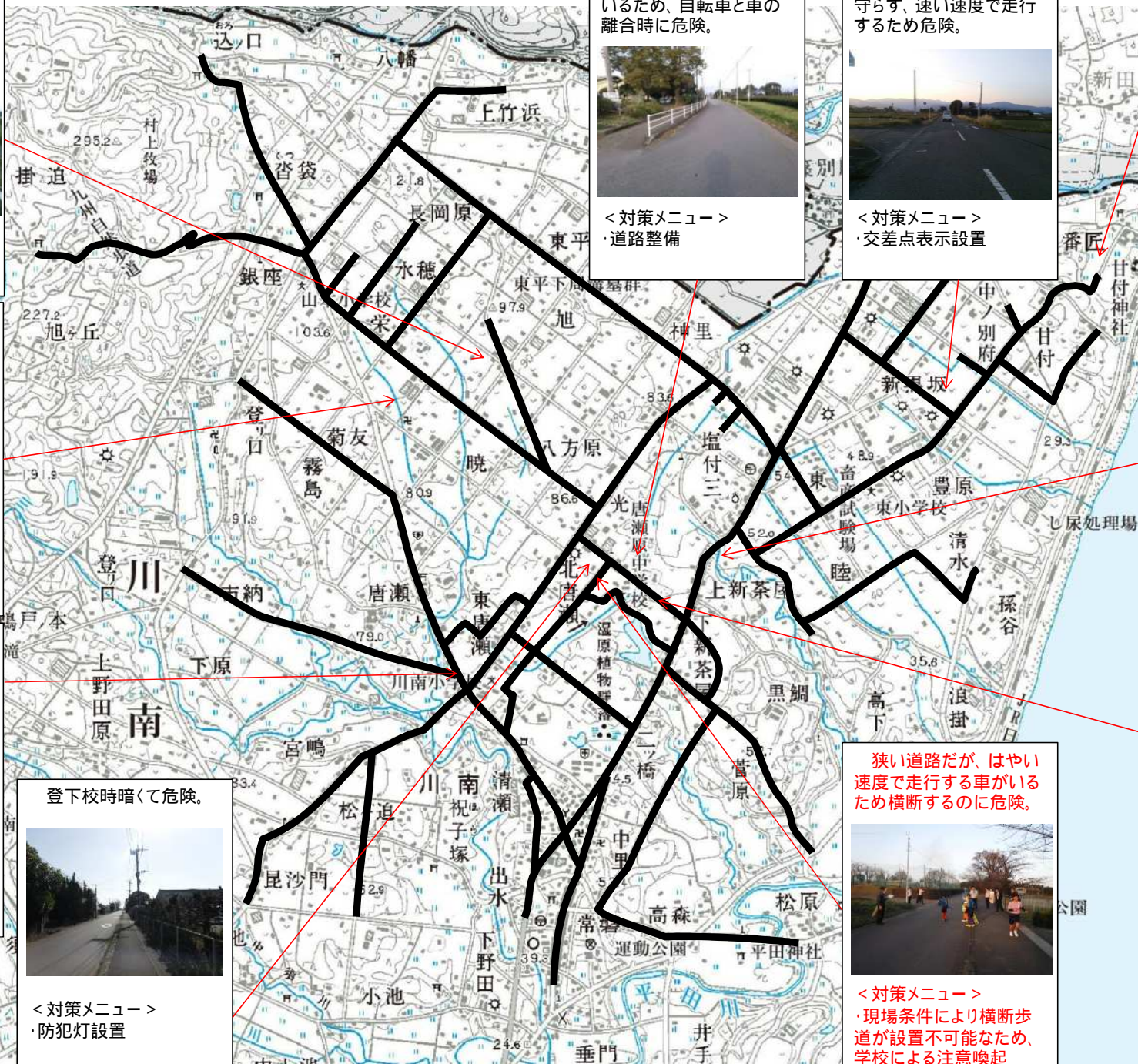
<対策メニュー>
・側溝蓋整備

済

狭い道路だが、はやい
速度で走行する車がある
ため横断するのに危険。



<対策メニュー>
・現場条件により横断歩
道が設置不可能なため、
学校による注意喚起



宮崎県 川南町 国光原中学校区 通学路対策箇所図

