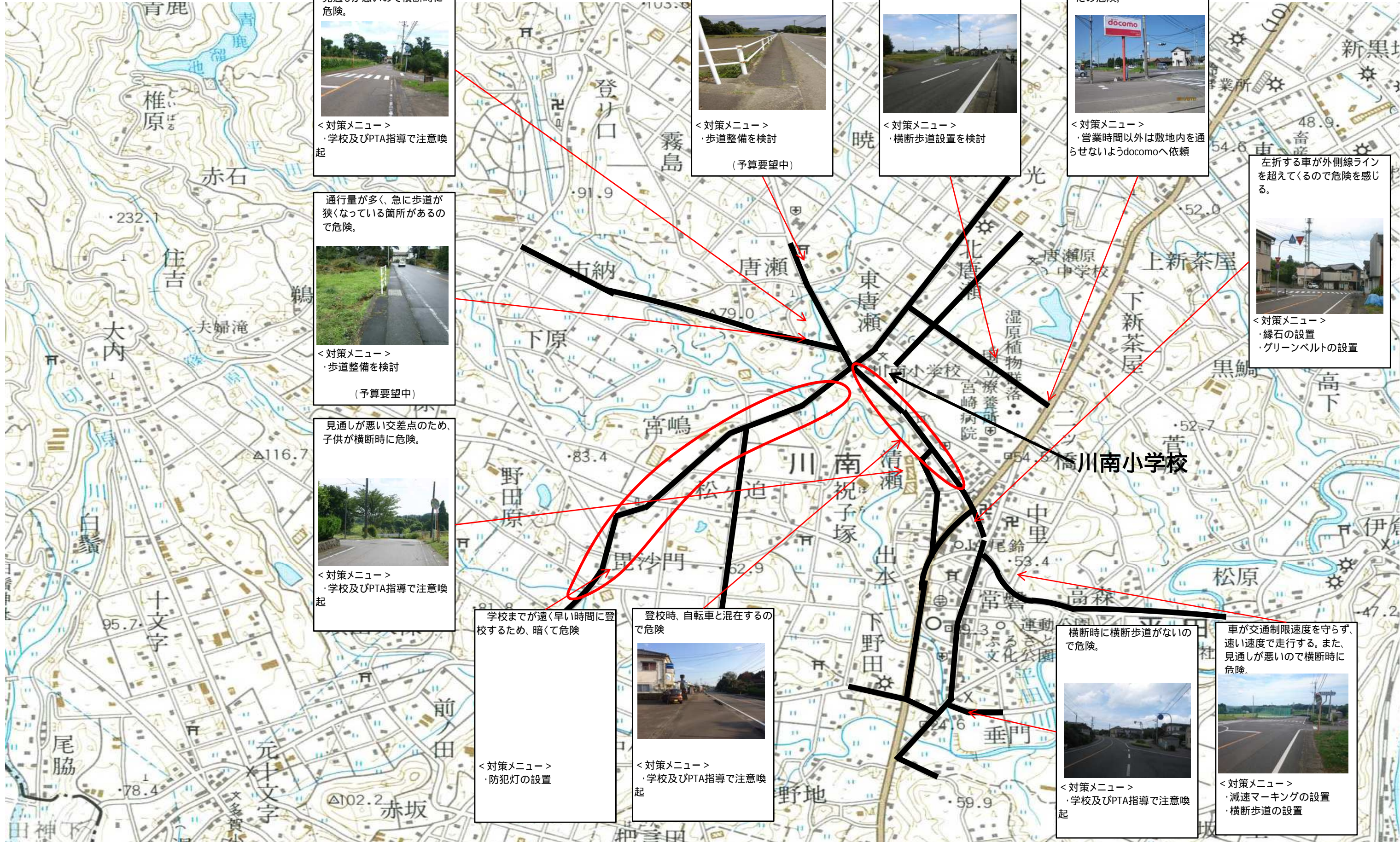


宮崎県 川南町 川南小学校校区 通学路対策箇所図



車が交通制限速度を守らず、速い速度で走行する。また、見通しが悪いので横断時に危険。



<対策メニュー>
・学校及びPTA指導で注意喚起

通行量が多く、急に歩道が狭くなっている箇所があるので危険。



<対策メニュー>
・歩道整備を検討
(予算要望中)

見通しが悪い交差点のため、子供が横断時に危険。



<対策メニュー>
・学校及びPTA指導で注意喚起

学校までが遠く早い時間に登校するため、暗くて危険

<対策メニュー>
・防犯灯の設置

登校時、自転車と混在するので危険



<対策メニュー>
・学校及びPTA指導で注意喚起

歩道が急に狭くなっているので危険。



<対策メニュー>
・歩道整備を検討
(予算要望中)

見通しが悪く、横断時に横断歩道がないので危険。



<対策メニュー>
・横断歩道設置を検討

車が信号機で止まらず店の敷地内を通過して国道に抜けるため危険。



<対策メニュー>
・営業時間以外は敷地内を通らせないようdocomoへ依頼

左折する車が外側線ラインを超えてくるので危険を感じる。



<対策メニュー>
・縁石の設置
・グリーンベルトの設置

横断時に横断歩道がないので危険。



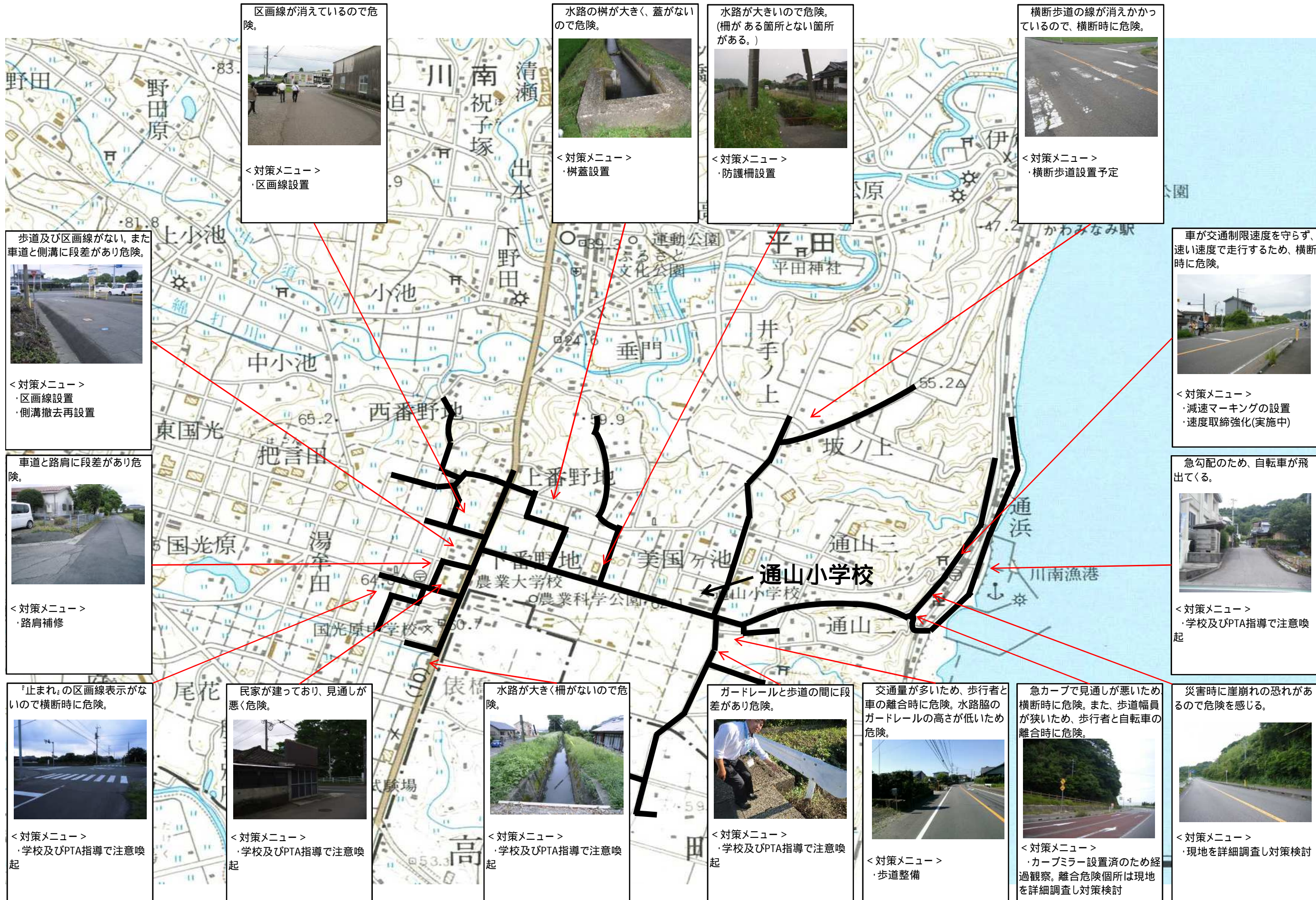
<対策メニュー>
・学校及びPTA指導で注意喚起

車が交通制限速度を守らず、速い速度で走行する。また、見通しが悪いので横断時に危険。



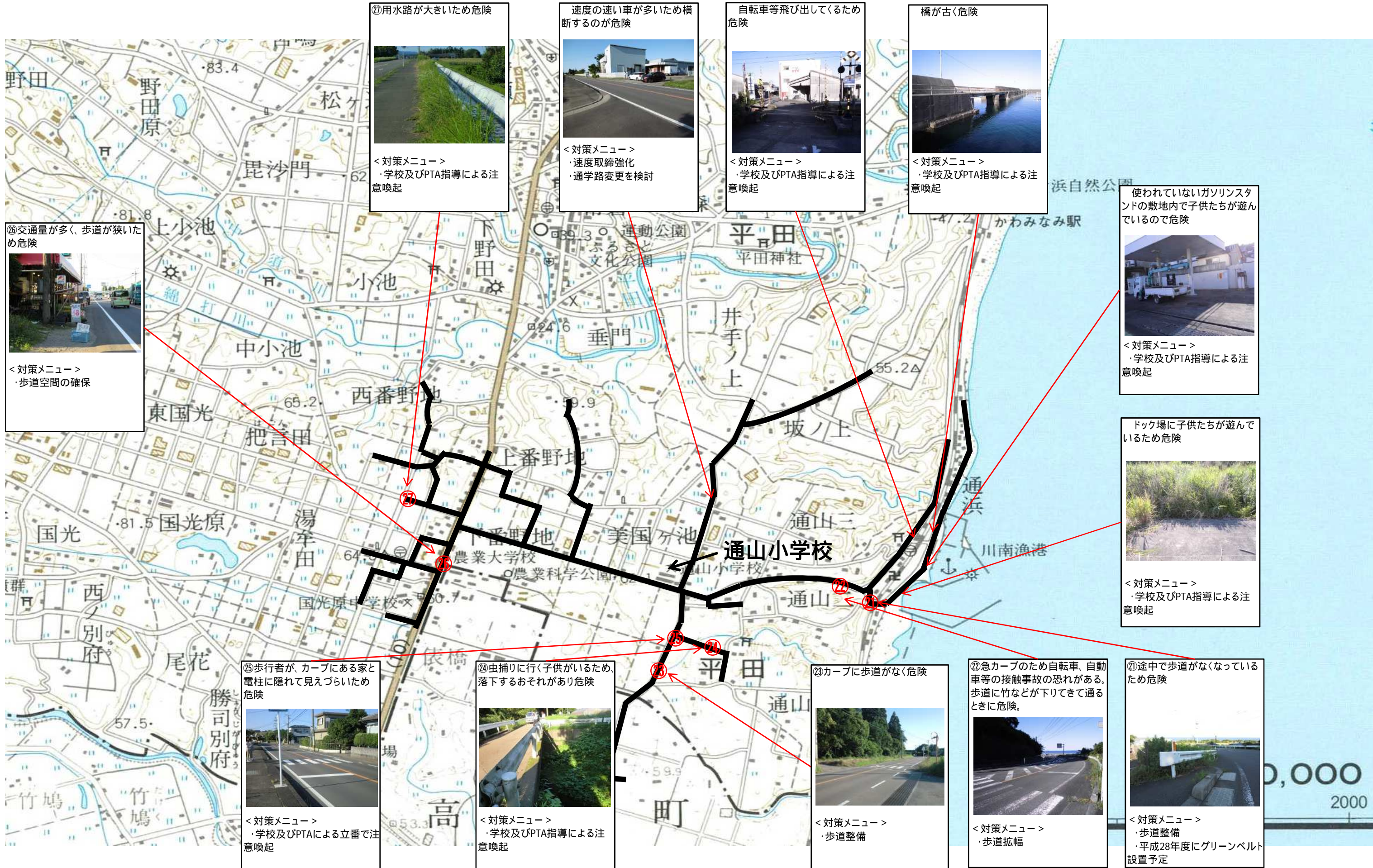
<対策メニュー>
・減速マーキングの設置
・横断歩道の設置

宮崎県 川南町 通山小学校校区(No.1) 通学路対策箇所図



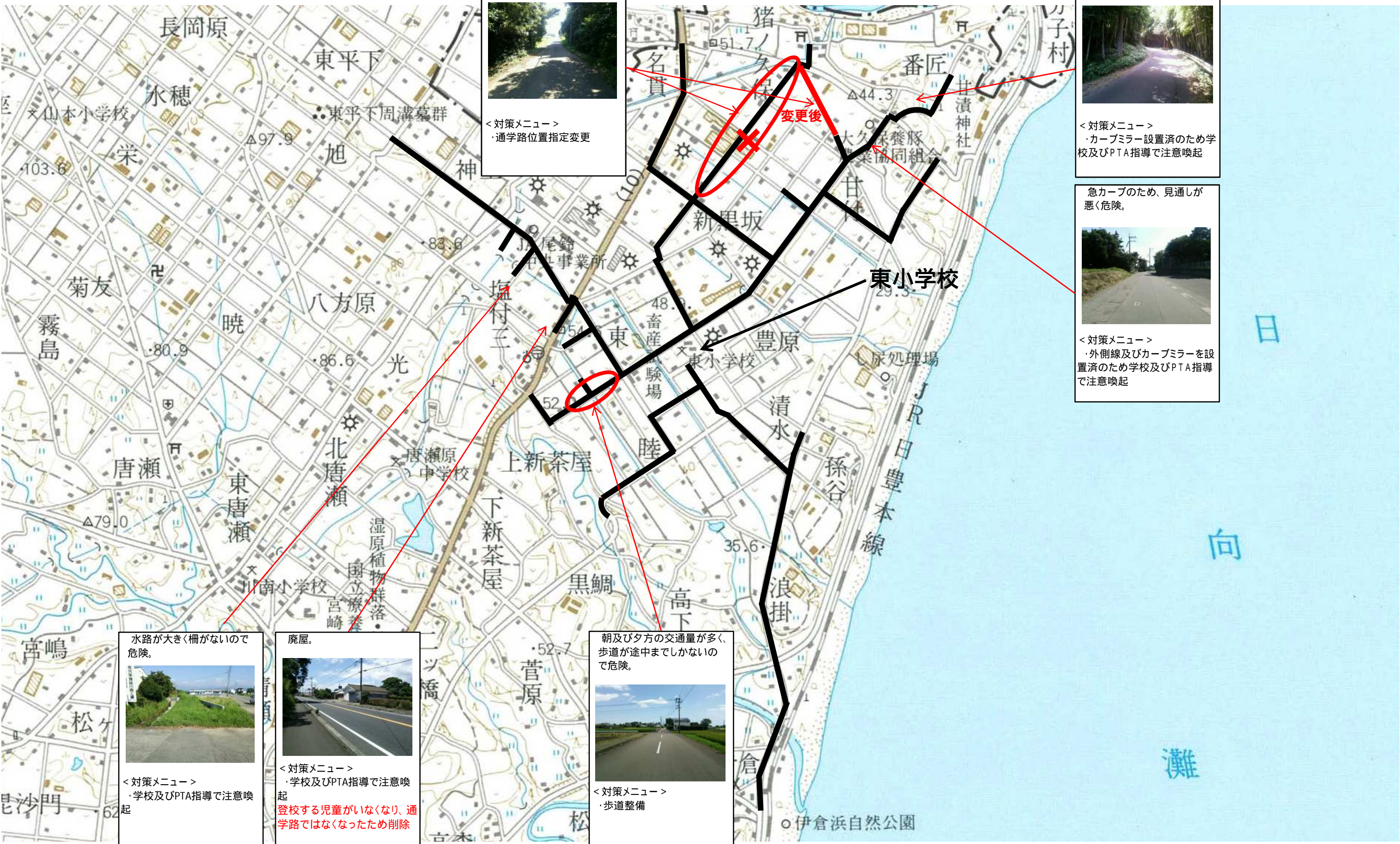
0,000
2000

宮崎県 川南町 通山小学校校区(No.2) 通学路対策箇所図



0,000
2000

宮崎県 川南町 東小学校校区 通学路対策箇所図



道路幅員が狭いため、歩行者と車の離合時に危険。



<対策メニュー>
・通学路位置指定変更

急カーブのため、見通しが悪く危険。



<対策メニュー>
・カーブミラー設置済のため学校及びPTA指導で注意喚起

急カーブのため、見通しが悪く危険。



<対策メニュー>
・外側線及びカーブミラーを設置済のため学校及びPTA指導で注意喚起

水路が大きく柵がないので危険。



<対策メニュー>
・学校及びPTA指導で注意喚起

廃屋。



<対策メニュー>
・学校及びPTA指導で注意喚起
登校する児童がいなくなり、通学路ではなくなったため削除

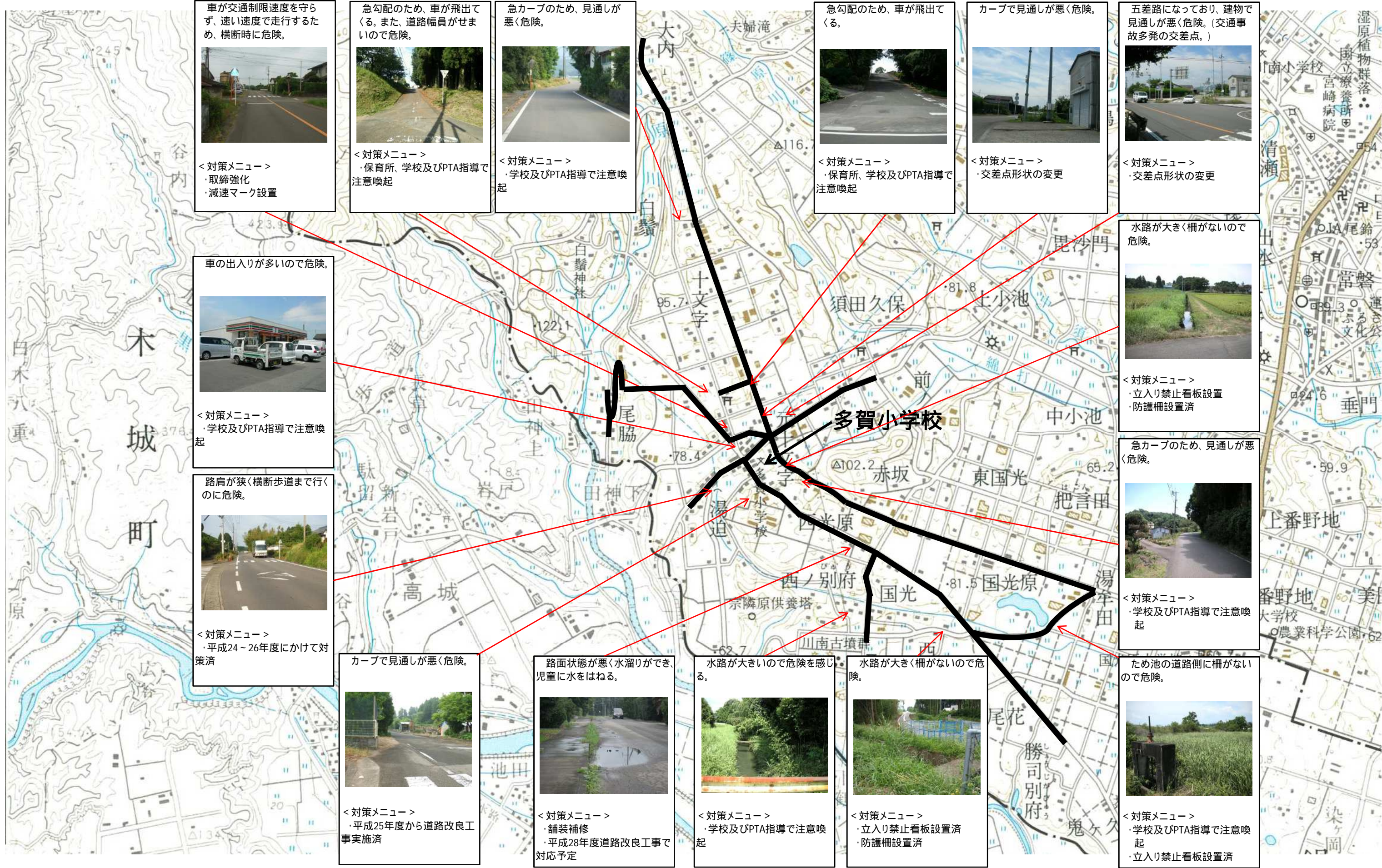
朝及び夕方の交通量が多く、歩道が途中までしかないので危険。



<対策メニュー>
・歩道整備

日向灘

宮崎県 川南町 多賀小学校校区 通学路対策箇所図



車が交通制限速度を守らず、速い速度で走行するため、横断時に危険。



<対策メニュー>
 ・取締強化
 ・減速マーク設置

急勾配のため、車が飛出してくる。また、道路幅員がせまいので危険。



<対策メニュー>
 ・保育所、学校及びPTA指導で注意喚起

急カーブのため、見通しが悪く危険。



<対策メニュー>
 ・学校及びPTA指導で注意喚起

急勾配のため、車が飛出してくる。



<対策メニュー>
 ・保育所、学校及びPTA指導で注意喚起

カーブで見通しが悪く危険。



<対策メニュー>
 ・交差点形状の変更

五差路になっており、建物で見通しが悪く危険。(交通事故多発の交差点。)



<対策メニュー>
 ・交差点形状の変更

車の出入りが多いので危険。



<対策メニュー>
 ・学校及びPTA指導で注意喚起

水路が大きく柵がないので危険。



<対策メニュー>
 ・立入り禁止看板設置
 ・防護柵設置済

路肩が狭く横断歩道まで行くのに危険。



<対策メニュー>
 ・平成24～26年度にかけて対策済

急カーブのため、見通しが悪く危険。



<対策メニュー>
 ・学校及びPTA指導で注意喚起

カーブで見通しが悪く危険。



<対策メニュー>
 ・平成25年度から道路改良工事実施済

路面状態が悪く水溜りができ、児童に水をはねる。



<対策メニュー>
 ・舗装補修
 ・平成28年度道路改良工事に対応予定

水路が大きいため危険を感じる。



<対策メニュー>
 ・学校及びPTA指導で注意喚起

水路が大きく柵がないので危険。



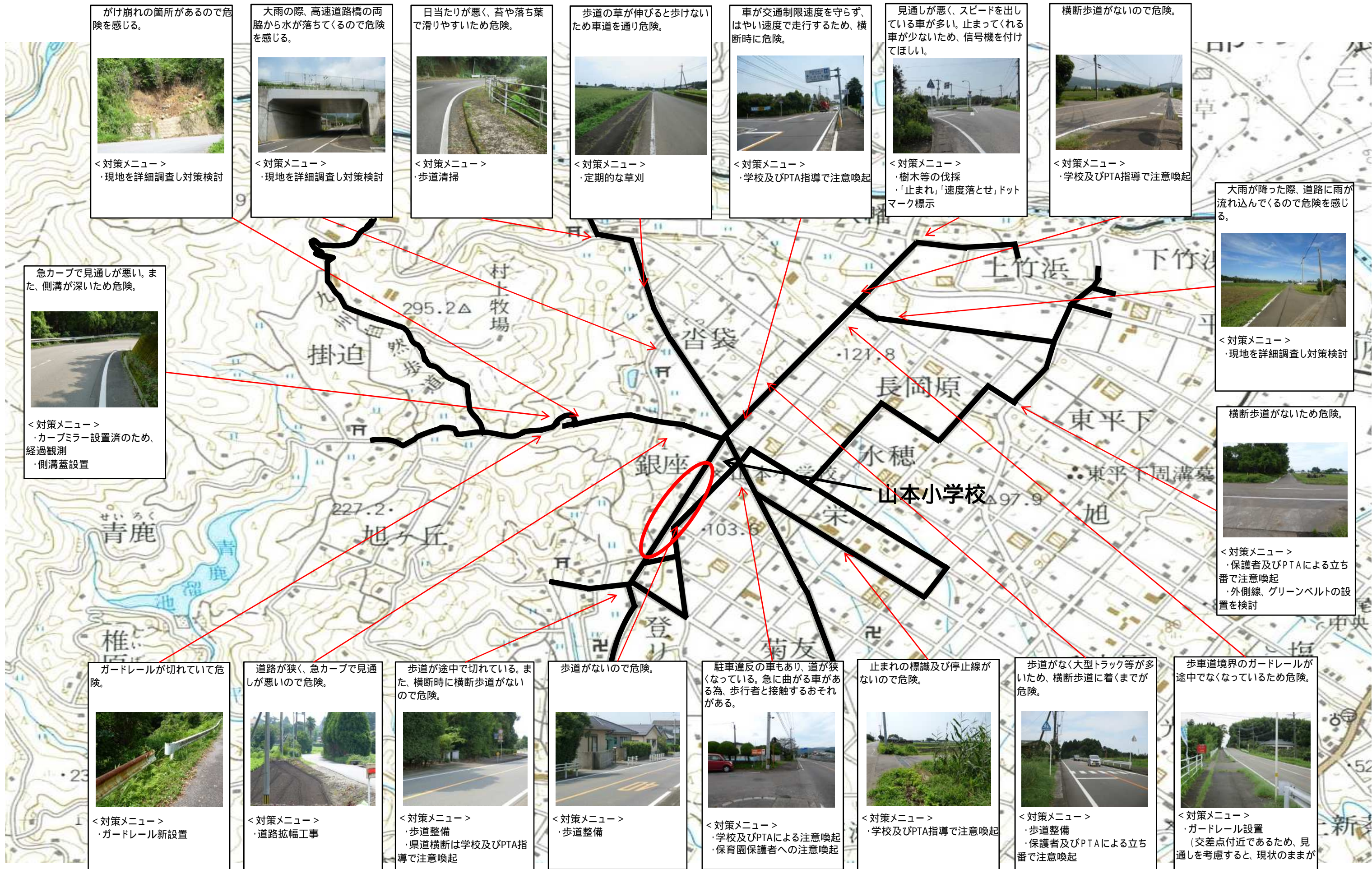
<対策メニュー>
 ・立入り禁止看板設置済
 ・防護柵設置済

ため池の道路側に柵がないので危険。



<対策メニュー>
 ・学校及びPTA指導で注意喚起
 ・立入り禁止看板設置済

宮崎県 川南町 山本小学校校区 通学路対策箇所図



がけ崩れの箇所があるので危険を感じる。



<対策メニュー>
・現地を詳細調査し対策検討

大雨の際、高速道路橋の両脇から水が落ちてくるので危険を感じる。



<対策メニュー>
・現地を詳細調査し対策検討

日当たりが悪く、苔や落ち葉で滑りやすいため危険。



<対策メニュー>
・歩道清掃

歩道の草が伸びると歩けないため車道を通り危険。



<対策メニュー>
・定期的な草刈

車が交通制限速度を守らず、はやい速度で走行するため、横断時に危険。



<対策メニュー>
・学校及びPTA指導で注意喚起

見通しが悪く、スピードを出している車が多い。止まってくれる車が少ないため、信号機を付けてほしい。



<対策メニュー>
・樹木等の伐採
・「止まれ」「速度落とせ」ドットマーク標示

横断歩道がないので危険。



<対策メニュー>
・学校及びPTA指導で注意喚起

大雨が降った際、道路に雨が流れ込んでくるので危険を感じる。



<対策メニュー>
・現地を詳細調査し対策検討

急カーブで見通しが悪い。また、側溝が深いため危険。



<対策メニュー>
・カーブミラー設置済のため、経過観測
・側溝蓋設置

横断歩道がないため危険。



<対策メニュー>
・保護者及びPTAによる立ち番で注意喚起
・外側線、グリーンベルトの設置を検討

ガードレールが切れていて危険。



<対策メニュー>
・ガードレール新設置

道路が狭く、急カーブで見通しが悪いので危険。



<対策メニュー>
・道路拡幅工事

歩道が途中で切れている。また、横断時に横断歩道がないので危険。



<対策メニュー>
・歩道整備
・県道横断は学校及びPTA指導で注意喚起

歩道がないので危険。



<対策メニュー>
・歩道整備

駐車違反の車もあり、道が狭くなっている。急に曲がる車がある為、歩行者と接触するおそれがある。



<対策メニュー>
・学校及びPTAによる注意喚起
・保育園保護者への注意喚起

止まれの標識及び停止線がないので危険。



<対策メニュー>
・学校及びPTA指導で注意喚起

歩道がなく大型トラック等が多いため、横断歩道に着くまでが危険。



<対策メニュー>
・歩道整備
・保護者及びPTAによる立ち番で注意喚起

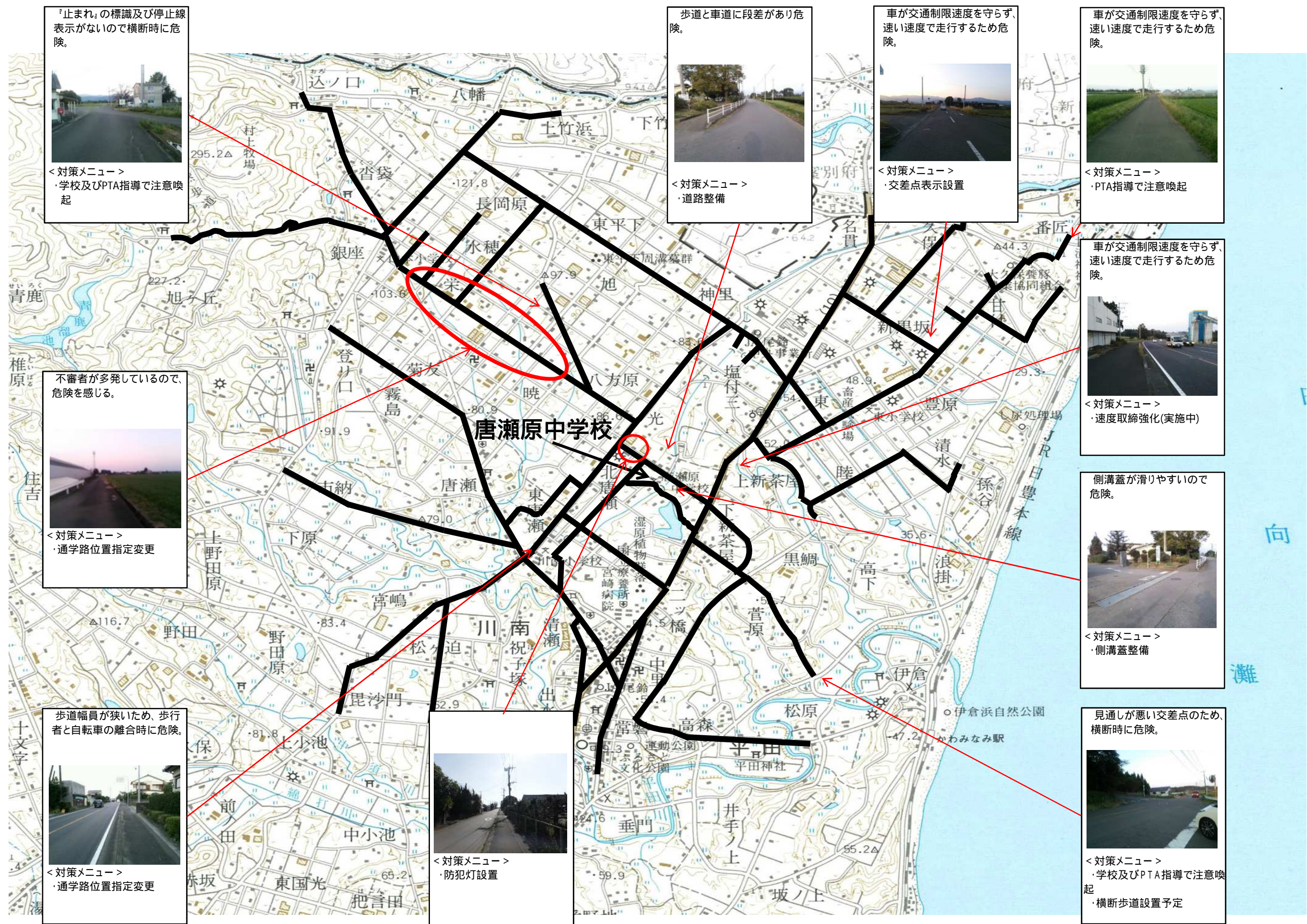
歩車道境界のガードレールが途中でなくなっているため危険。



<対策メニュー>
・ガードレール設置
(交差点付近であるため、見通しを考慮すると、現状のままが)

宮崎県 川南町 唐瀬原中学校校区 通学路対策箇所図

資料3(唐瀬原)



『止まれ』の標識及び停止線表示がないので横断時に危険。



<対策メニュー>
・学校及びPTA指導で注意喚起

歩道と車道に段差があり危険。



<対策メニュー>
・道路整備

車が交通制限速度を守らず、速い速度で走行するため危険。



<対策メニュー>
・交差点表示設置

車が交通制限速度を守らず、速い速度で走行するため危険。



<対策メニュー>
・PTA指導で注意喚起

不審者が多発しているため、危険を感じる。



<対策メニュー>
・通学路位置指定変更

車が交通制限速度を守らず、速い速度で走行するため危険。



<対策メニュー>
・速度取締強化(実施中)

側溝蓋が滑りやすいので危険。



<対策メニュー>
・側溝蓋整備

歩道幅員が狭いため、歩行者と自転車の離合時に危険。



<対策メニュー>
・通学路位置指定変更

<対策メニュー>
・防犯灯設置



見通しが悪い交差点のため、横断時に危険。

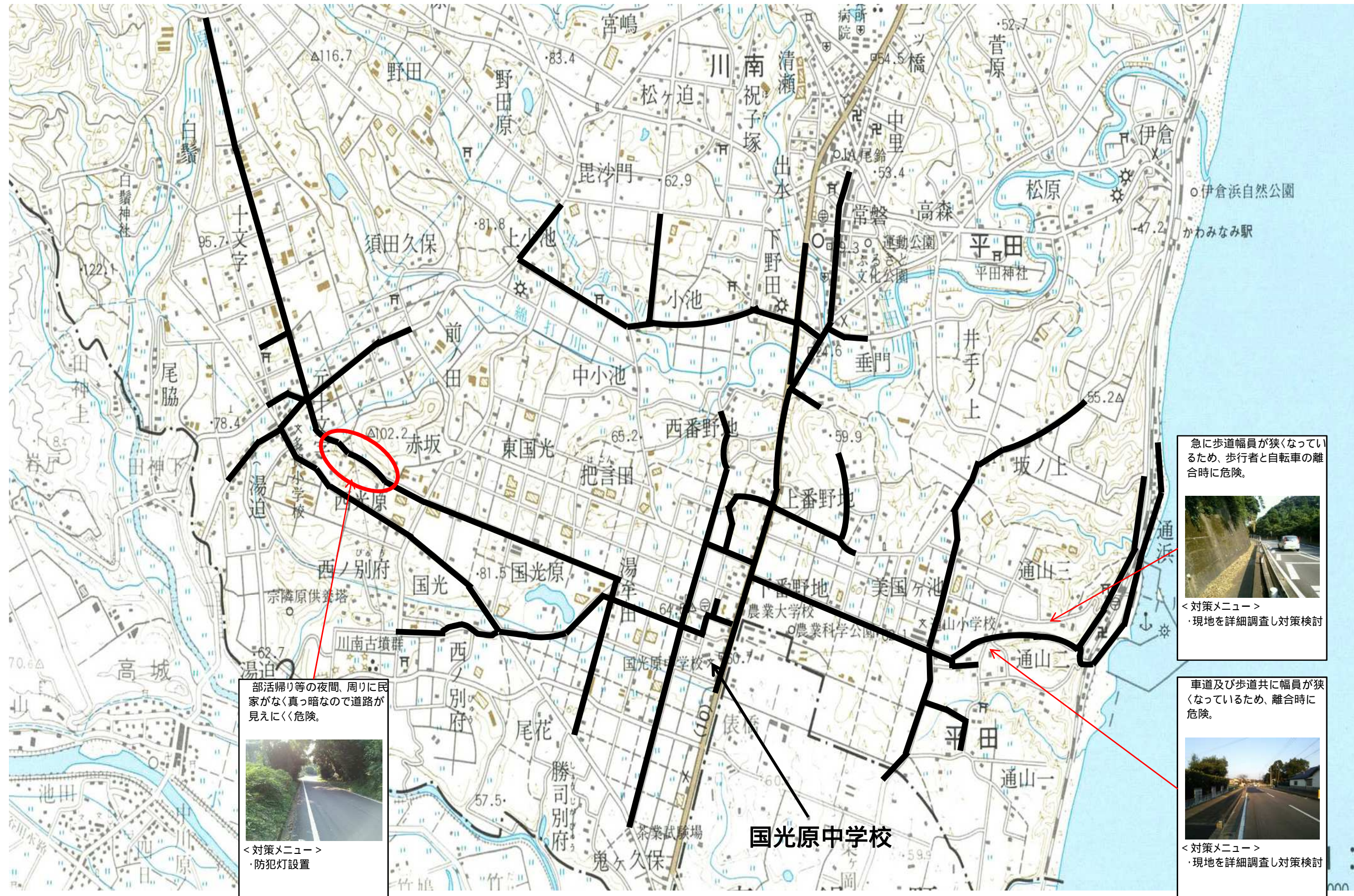


<対策メニュー>
・学校及びPTA指導で注意喚起
・横断歩道設置予定

向
灘

宮崎県 川南町 国光原中学校校区 通学路対策箇所図

資料3(国光原)



部活帰り等の夜間、周りに民家がなく真っ暗なので道路が見えにくく危険。
 <対策メニュー>
 ・防犯灯設置

急に歩道幅員が狭くなっているため、歩行者と自転車の離合時に危険。
 <対策メニュー>
 ・現地を詳細調査し対策検討

車道及び歩道共に幅員が狭くなっているため、離合時に危険。
 <対策メニュー>
 ・現地を詳細調査し対策検討