



通学路対策済箇所 (川南小学校)

④ 町道 二ツ橋・唐瀬線	
○ 対策前	○ 対策後
	
見通しが悪く横断時に横断歩道が無いので危険	横断歩道設置
○ 対策前	○ 対策後

通学路対策済箇所 (通山小学校)

① 町道 番野地・前ノ田線	
○ 対策前	○ 対策後
	
<p>高速道路の抜け道として交通量も多く速度を出すので危険</p>	<p>「速度おとせ」設置</p>

通学路対策済箇所 (東小学校)

② 町道 新黒坂・豊原線、豊原西・大猪線 交差点

○ 対策前



外側線が消えており横断歩道がないため危険

○ 対策後



外側線及び横断歩道設置

③ 町道 運動公園・塩付線

○ 対策前



カーブになっていて、車との距離が近く危険

○ 対策後



外側線の引き直し及びグリーンベルト設置

通学路対策済箇所 (東小学校)

⑥ 町道 新黒坂・豊原線、豊原西・大猪線 交差点

○ 対策前



ブロック塀が壊れていて危険

○ 対策後



ブロック塀補修

⑦ 町道 塩付・孫谷線、塩付・大久保線交差点部 (豊原住宅)

○ 対策前





住宅の倉庫が死角になって見えやすく危険

○ 対策後



町営住宅倉庫の移動







通学路対策済箇所 (多賀小学校)

④ 町道 十文字・大内線	
○ 対策前	○ 対策後
	
交通量が多く速度も速いため危険	横断歩道設置

通学路対策済箇所 (山本小学校)

⑦銀座・大内線	
○ 対策前	○ 対策後
	
道路が陥没し湧水が湧いていて危険	道路改良
⑧県道 尾鈴川南停車場線	
○ 対策前	○ 対策後
	
歩行者から車が見えずらく、車のスピードが速いため危険	カーブミラー設置

通学路対策済箇所 (唐瀬原中学校)

④ 町道 新茶屋・山本線	
○ 対策前	○ 対策後
	
登下校で暗くて危険	防犯灯設置
○ 対策前	○ 対策後
	
	

通学路対策済箇所 (国光原中学校)

① 町道 番野地・十文字線	
○ 対策前	○ 対策後
	
部活帰り等の夜間、周りに民家がなく真っ暗で道路が見えにくく危険	防犯灯設置
② 県道 高鍋・美々津線	
○ 対策前	○ 対策後
	
車道及び歩道の幅員が狭くなっているため、離合時に危険	車道拡幅及び歩道整備