

通学路対策済箇所 (通山小学校)

③県道 高鍋・美々津線	
○ 対策前	○ 対策後
	
車のスピードが速く危険	路面標示
⑤県道 高鍋・美々津線	
○ 対策前	○ 対策後
	
擁壁にひびが見られ危険。歩道拡幅	擁壁整備及び歩道整備

通学路対策済箇所 (通山小学校)

⑥県道 川南港線	
○ 対策前	○ 対策後
	
草木が伸びていて見通しが悪い	除草作業
⑧町道 番野地西・保育所線	
○ 対策前	○ 対策後
	
神社の木が道路に出ている	伐採作業

通学路対策済箇所 (東小学校)

②町道 塩付・孫谷線	
○ 対策前	○ 対策後
	
樹木が生い茂り、児童が車道を歩いている	伐採作業
③県道 高鍋・美々津線	
○ 対策前	○ 対策後
	
交差点の歩道にガードレールもポールもない	反射ポール設置




通学路対策済箇所 (東小学校)

④国道十号線	
○ 対策前	○ 対策後
	
横断歩道が消えかかっている	横断歩道整備
⑤豊原西・大猪線	
○ 対策前	○ 対策後
	
車が通ると児童が草むらに入って避けている。 また水溜りが出来る	土砂除去

通学路対策済箇所 (多賀小学校)

① 県道 都農・綾線	
○ 対策前	○ 対策後
	
五差路になっており、建物で見通しが悪く危険	区画線整備 (モデル横断歩道設置)
③町道 番野地・十文字線	
○ 対策前	○ 対策後
	
区画線が消えていて危険	通学路指定解除 (一部区画線整備済)

通学路対策済箇所 (山本小学校)

③県道 尾鈴川南停車場線線	
○ 対策前	○ 対策後
	
高速道路橋の脇から水が落ちてくる	カルバート出入口整備
⑧県道 都農・綾線	
○ 対策前	○ 対策後
	
唐瀬方面から山本方面へ向かうとき、右からの車が見えないので危険	伐採作業

⑨町道 長岡・登り口線

○ 対策前



交差点に樹木があり見えない


○ 対策後




樹木の剪定及びカーブミラー清掃

⑩町道 長岡・登り口線

○ 対策前



○ 対策後



通学路対策済箇所 (唐瀬原中学校)

③町道 黒鯛・高下線	
○ 対策前	○ 対策後
	
道路が狭く自転車通学の生徒が危険	ガードレール設置
○ 対策前	○ 対策後

通学路対策済箇所 (国光原中学校)

①県道 高鍋・美々津線	
○ 対策前	○ 対策後
	
級に歩道が狭くなっている危険	歩道整備 (擁壁整備)
○ 対策前	○ 対策後