

Năm 2023

Bản đồ mối nguy nhằm phòng tránh thảm họa của Thị trấn Kawaminami

Chú thích

	Nơi trú ẩn được chỉ định
	Nơi sơ tán khẩn cấp được chỉ định
	Trạm hợp tác cứu hộ
	Bệnh viện
	Trung tâm hành chính của Thị trấn
	Văn phòng Đồn cảnh sát
	Các cơ sở công cộng khác, v.v.
	Đồng hồ đo mực nước
	Đường đi dưới lòng đất (đường hầm)
	Đường ranh giới Thành phố, Thị trấn, Làng và
	Đường cao tốc dành cho xe ô tô
	Quốc lộ
	Tuyến đường chính ở địa phương

Dịch vụ thông tin khẩn khi có thảm họa

Hệ thống quay số khẩn khi có thảm họa (171)

Dịch vụ Quay số khẩn khi có thảm họa là hệ thống để xác nhận tình trạng an toàn của các thành viên trong gia đình và người khác trong trường hợp xảy ra thảm họa với quy mô lớn (chẳng hạn như động đất với cường độ địa chấn từ mức 6 trở lên, v.v.). Khi một thảm họa với quy mô lớn xảy ra, các đường dây liên lạc điện thoại có thể trở nên quá tải nên chúng ta khó nói chuyện được. Trong tình huống như vậy, bạn có thể sử dụng Hệ thống quay số khẩn "171" khi có thảm họa nhằm để lại thông báo về tình trạng an toàn của bạn, và những người thân ở xa có thể nhận tin nhắn này và biết được tình trạng an toàn của bạn. Để biết thêm thông tin chi tiết, vui lòng xác nhận Hệ thống quay số khẩn tin nhắn (171) khi có thảm họa ở trên.

Thư thông báo khẩn cấp

Các công ty cung cấp dịch vụ viễn thông như NTT Docomo, au, và SoftBank đã triển khai dịch vụ "Thông báo xảy ra động đất khẩn cấp", "Cảnh báo xảy ra sóng thần", và "Thông tin về thảm họa và sơ tán", v.v. được ban hành bởi Cục Kỹ thuật Nhật Bản, cũng như thông tin từ các tổ chức công cộng cấp quốc gia và địa phương. Vui lòng liên hệ các công ty cung cấp dịch vụ để biết thêm chi tiết.

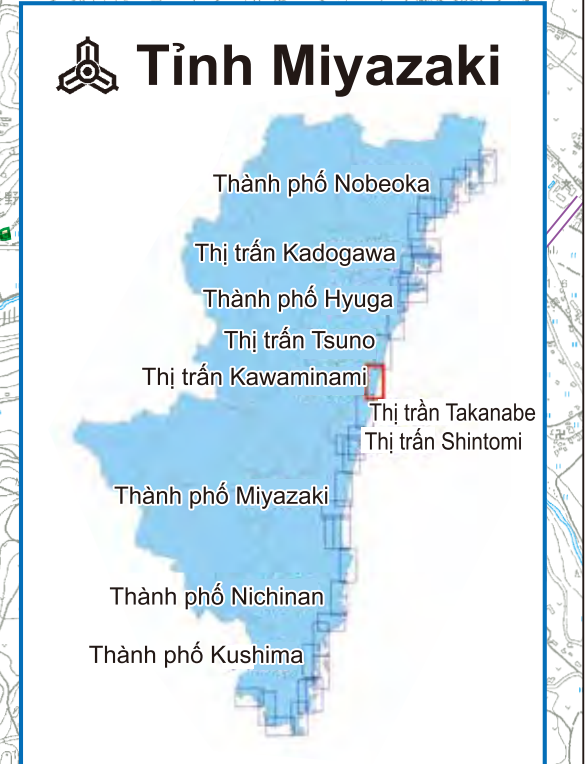
Bảng tin thông báo khi có thảm họa

Tương tự Hệ thống quay số khẩn khi có thảm họa, đây là một hệ thống chia sẻ thông tin về tình trạng an toàn trên Bảng tin thông báo khi có thảm họa bằng cách sử dụng máy tính và điện thoại di động khi thông tin hữu ích tại trường hợp xảy ra thảm họa với quy mô lớn. Khi một thảm họa xảy ra, mọi người sẽ đồng loạt dùng điện thoại để xác nhận tình trạng an toàn, liên hệ với đối cứu hộ, cảnh sát, v.v. Tình trạng này sẽ gây ra áp lực lớn khi truyền tin hiệu ứng đám đông, dẫn tới hệ quả chúng ta sẽ gặp khó khăn khi kết nối mạng thoại. Vấn đề này sẽ được khắc phục bằng cách chia sẻ thông tin của bạn hoặc để xác nhận tình trạng an toàn của họ sớm nhất có thể để chỉ một chiếc. Để giải quyết tình trạng này, Tập đoàn NTT DoCoMo, Tập đoàn KDDI (au), SoftBank MOBILE và các công ty cung cấp "Dịch vụ Bảng tin thông báo khi có thảm họa" khác giúp những người ở khu vực bị ảnh hưởng có thể liên lạc về tình trạng an toàn của họ. Các loại Bảng tin thông báo khi có thảm họa như sau:

	Bảng tin thông báo khi có thảm họa (171)	Bảng tin thông báo khi có thảm họa di động "SoftBank"
	Bảng tin thông báo khi có thảm họa (NTT Docomo)	Bảng tin thông báo khi có thảm họa di động "au (au) MOBILE"
	Bảng tin thông báo khi có thảm họa di động	Bảng tin thông báo khi có thảm họa di động (Rakuten Mobile)

*Vui lòng liên hệ các công ty cung cấp dịch vụ để biết thêm chi tiết.

Khu vực	Tên cơ sở lánh nạn	Nơi trú ẩn được chỉ định	Độ cao	Nơi sơ tán khẩn cấp được chỉ định
Khu vực Kawaminami Chuo	Trung tâm phúc lợi tổng hợp Thị trấn Kawaminami	1	39,7m	1
	Trung tâm phúc lợi tổng hợp Thị trấn Kawaminami	2	39,7m	2
	Trung tâm sinh hoạt cộng đồng Khu vực Kawaminami Nishi	3	64,0m	3
	Nhà thi đấu của Trường tiểu học Kawaminami	4	64,0m	4
	Sân Trường tiểu học Kawaminami	5	65,0m	5
	Nhà thi đấu của Trường THCS Karasebaru	6	65,0m	6
Khu vực Yamamoto	Sân Trường THCS Karasebaru	7		7
	Sân bóng đá của Trường THCS Karasebaru	8		8
	Công viên Thể thao Thị trấn Kawaminami	9		9
	Công viên Takatori Kinrin	10		10
Khu vực Yamamoto	Trung tâm sinh hoạt cộng đồng Khu vực Yamamoto	11	112,0m	11
	Nhà thi đấu của Trường tiểu học Yamamoto	12	111,0m	12
Khu vực Higashi	Sân Trường tiểu học Yamamoto	13		13
	Công viên Thể thao Khu vực Kawaminami Higashi	14	46,7m	14
	Nhà thi đấu của Trường tiểu học Higashi	15	49,0m	15
	Sân Trường tiểu học Higashi	16		16
Khu vực Toriyama	Trung tâm sinh hoạt cộng đồng Khu vực Toriyama	17	58,0m	17
	Nhà thi đấu của Trường tiểu học Toriyama	18	58,0m	18
	Sân Trường tiểu học Toriyama	19		19
	Nhà thi đấu của Trường THCS Kokkoku	20	68,3m	20
Khu vực Taga	Sân Trường THCS Kokkoku	21		21
	Công viên làng nông nghiệp Toriyama	22		22
	Đường tỉnh lộ đoạn từ Takanabe đến Misuzu	23		23
	Trung tâm sinh hoạt cộng đồng Khu vực Taga	24	77,0m	24
Khu vực Taga	Nhà thi đấu của Trường tiểu học Taga	25	75,0m	25
	Sân Trường tiểu học Taga	26		26
Khu vực Taga	Công viên Jyumonji Nouson	27		27
		28		28



Địa chỉ liên lạc khẩn cấp

Địa chỉ liên lạc khẩn cấp	Số điện thoại	Số
Trung tâm hành chính của Thị trấn Kawaminami	27-8001	A
Tổ chức hợp tác cứu hộ Higashikoyu	22-1360	B
Tổ chức hợp tác cứu hộ Higashikoyu Trại Kawaminami	22-0578	C
Sở cảnh sát Takanahe	22-0110	—
Sở cảnh sát Kawaminami	27-0335	D
Văn phòng phát triển nông lâm nghiệp Koyu	22-1362	—
Văn phòng xây dựng Takanahe	23-0001	—
Điện lực Kyushu	Văn phòng kinh doanh Takanahe 0120-986-703	—
Lực lượng cảnh sát (Bảo vệ sự cố và tai nạn khẩn cấp)	110	—
Lực lượng cứu hỏa, cứu hộ cứu nạn, cứu thương, cấp cứu	119	—
Lực lượng bảo vệ bờ biển Nhật Bản	118	—
NTT Western Japan (Liên hệ)	116	—
Quay số tin nhắn khẩn khi có thảm họa	171	—

Biện pháp phòng bệnh truyền nhiễm

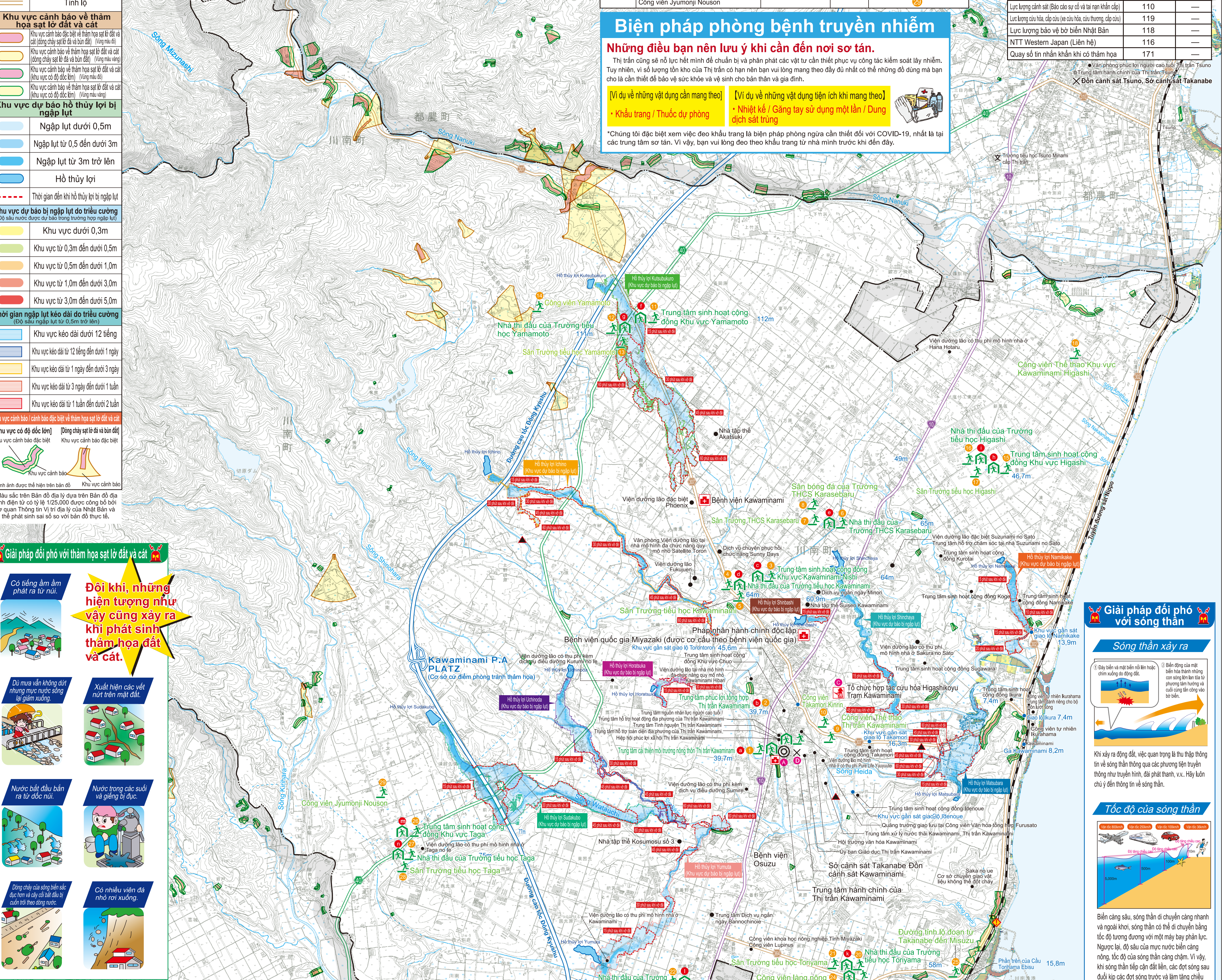
Những điều bạn nên lưu ý khi cần đến nơi sơ tán.

Thị trấn cũng sẽ nỗ lực hình thành để chuẩn bị và phân phát các vật tư cần thiết phục vụ công tác kiểm soát lây nhiễm. Tuy nhiên, vì số lượng lớn khi của Thị trấn có hạn nên bạn vui lòng mang theo đầy đủ nhất có thể những đồ dùng mà bạn cho là cần thiết để bảo vệ sức khỏe và vệ sinh cho bản thân và gia đình.

[Ví dụ về những vật dụng cần mang theo]

- Khẩu trang / Thuốc dự phòng
- Nhiệt kế / Găng tay sử dụng một lần / Dung dịch sát trùng

*Chúng tôi đặc biệt xem việc đeo khẩu trang là biện pháp phòng ngừa cần thiết đối với COVID-19, nhất là tại các trung tâm sơ tán. Vì vậy, bạn vui lòng đeo theo khẩu trang từ nhà mình trước khi đến đây.



Giải pháp đối phó với thảm họa sạt lở đất và cát

Đôi khi, những hiện tượng như vậy cũng xảy ra khi phát sinh thảm họa đất và cát.

- Có tiếng âm ầm phát ra từ núi.
- Dù mưa vẫn không dứt nhưng mực nước sông lại giảm xuống.
- Nước bắt đầu tràn ra từ đê chắn nước.
- Động đất nhỏ liên tục xảy ra và các cây cối bắt đầu đổ rạp.
- Đường phố bị ngập lụt.
- Đường phố bị ngập lụt.
- Đường phố bị ngập lụt.
- Đường phố bị ngập lụt.

Giải pháp đối phó với sóng thần

Sóng thần xảy ra

1) Đập biển và mặt biển nổi lên hoặc chìm xuống đột ngột.

2) Biến động của mặt biển hoặc thành những cơn sóng lớn lan từ xa.

3) Tiếng ồn như tiếng chuông hoặc tiếng trống.

4) Tiếng ồn như tiếng chuông hoặc tiếng trống.

5) Tiếng ồn như tiếng chuông hoặc tiếng trống.

6) Tiếng ồn như tiếng chuông hoặc tiếng trống.

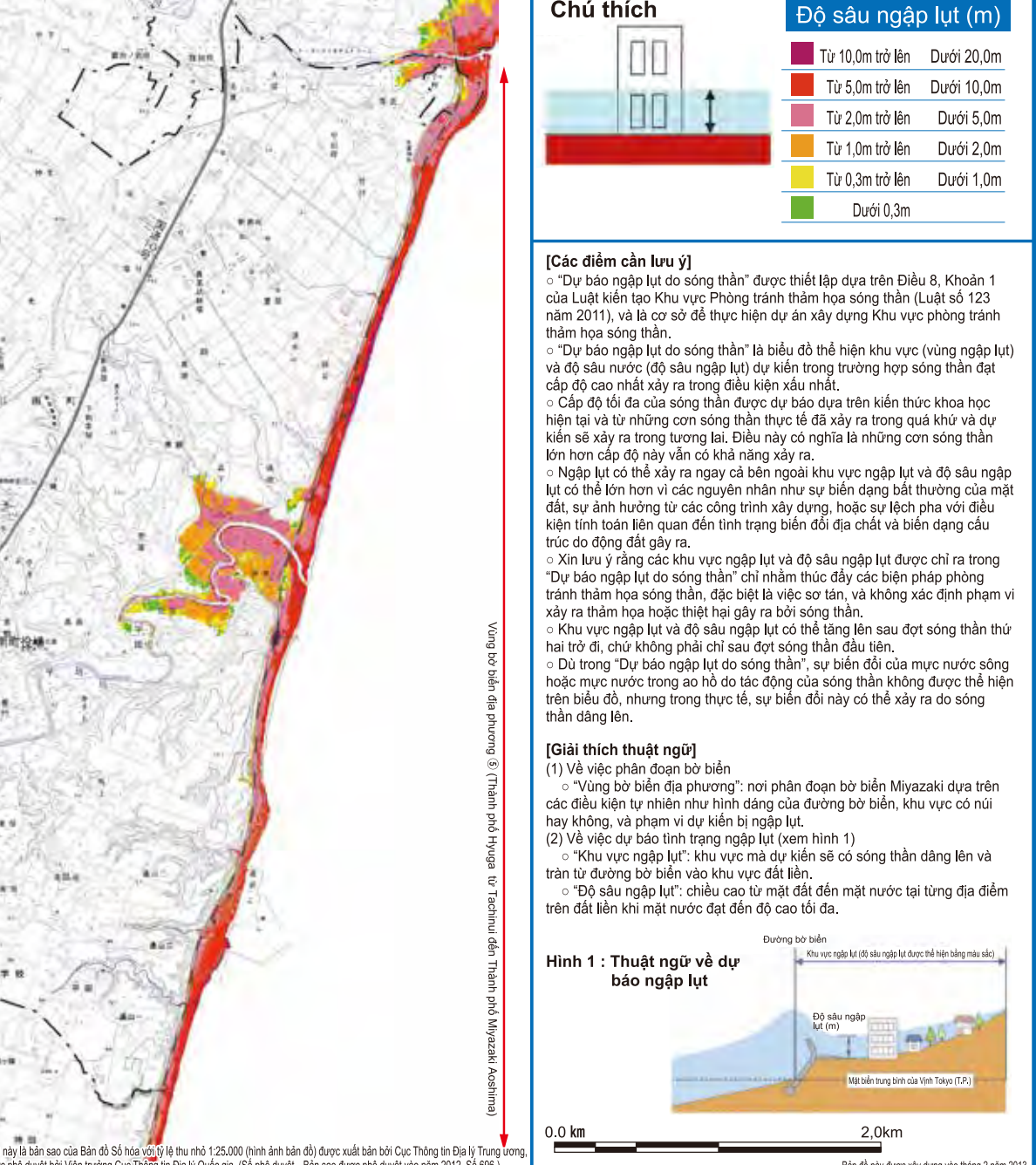
7) Tiếng ồn như tiếng chuông hoặc tiếng trống.

8) Tiếng ồn như tiếng chuông hoặc tiếng trống.

9) Tiếng ồn như tiếng chuông hoặc tiếng trống.

10) Tiếng ồn như tiếng chuông hoặc tiếng trống.

Dự báo ngập lụt do sóng thần Phân theo Thị trấn, Thành phố Vùng bờ biển địa phương



[Trang chủ Thị trấn Kawaminami] - Thông tin liên quan đến phòng chống thảm họa

Trang chủ > Cuộc sống > Phòng tránh thảm họa > Thông tin liên quan đến phòng tránh thảm họa như Bản đồ mối nguy

<https://www.town.kawaminami.miyazaki.jp/soshiki/2/1228.html>

*Bạn có thể xem phiên bản phóng to của Bản đồ mối nguy nhằm phòng tránh thảm họa.

Vui lòng quét mã QR bên phải bằng điện thoại thông minh hoặc thiết bị khác để truy cập phiên bản phóng to này.

Đề sẵn sàng ứng phó trong trường hợp khẩn cấp, hãy ghi nhớ những điều sau:

- Hãy chú ý đến thời tiết**
Cần cảnh giác khi lượng mưa vượt quá 20mm mỗi giờ hoặc để lượng mưa đạt 100mm kể từ lúc bắt đầu.
- Hãy nhớ cách sơ tán**
Vị đóng chặt cửa sổ và cửa ra vào để tránh mưa gió thổi vào nhà. Hãy chạy lánh nạn theo hướng ngược chiều với dòng chảy của đá và bùn đất.
- Hãy quên đi sự sợ hãi**
Hãy bình tĩnh, hãy thông báo trước với toàn bộ thành viên trong gia đình về nơi sơ tán và lộ trình sơ tán.

Hãy sơ tán đến nơi an toàn.

Hãy nhanh chóng sơ tán đến nơi đất cao, xa bờ biển trong trường hợp thông tin cảnh báo về sóng thần được ban hành hoặc trong trường hợp bạn cảm nhận tình trạng rung lắc mạnh. Ngoài ra, các đợt sóng thần đến sau sóng thần thứ hai, sóng thần thứ ba có thể cao hơn sóng thần thứ nhất. Sóng thần có thể tiếp tục nhiều lần. Vì vậy, hãy luôn cảnh giác, không được lơ là cho đến khi có thông báo hủy bỏ của Cảnh báo hoặc Thông báo để phòng sóng thần.