Thị trấn Kawaminami

Năm 2023

ベトナム語版

Bản sao lưu trữ thông tin

Bản đồ phòng tránh thảm họa

(Ngập lụt 10m)

13680-1, Oazakawaminami, Thị trấn Kawaminami, Huyện Koyu, Tỉnh Miyazaki 889-1301
Điện thoại: 0983-27-8002 (Phòng Kiến thiết Thị trấn) FAX: 0983-27-5879

Bản đồ lộ trình sơ tán khi có sóng thần Khu vực Torihama

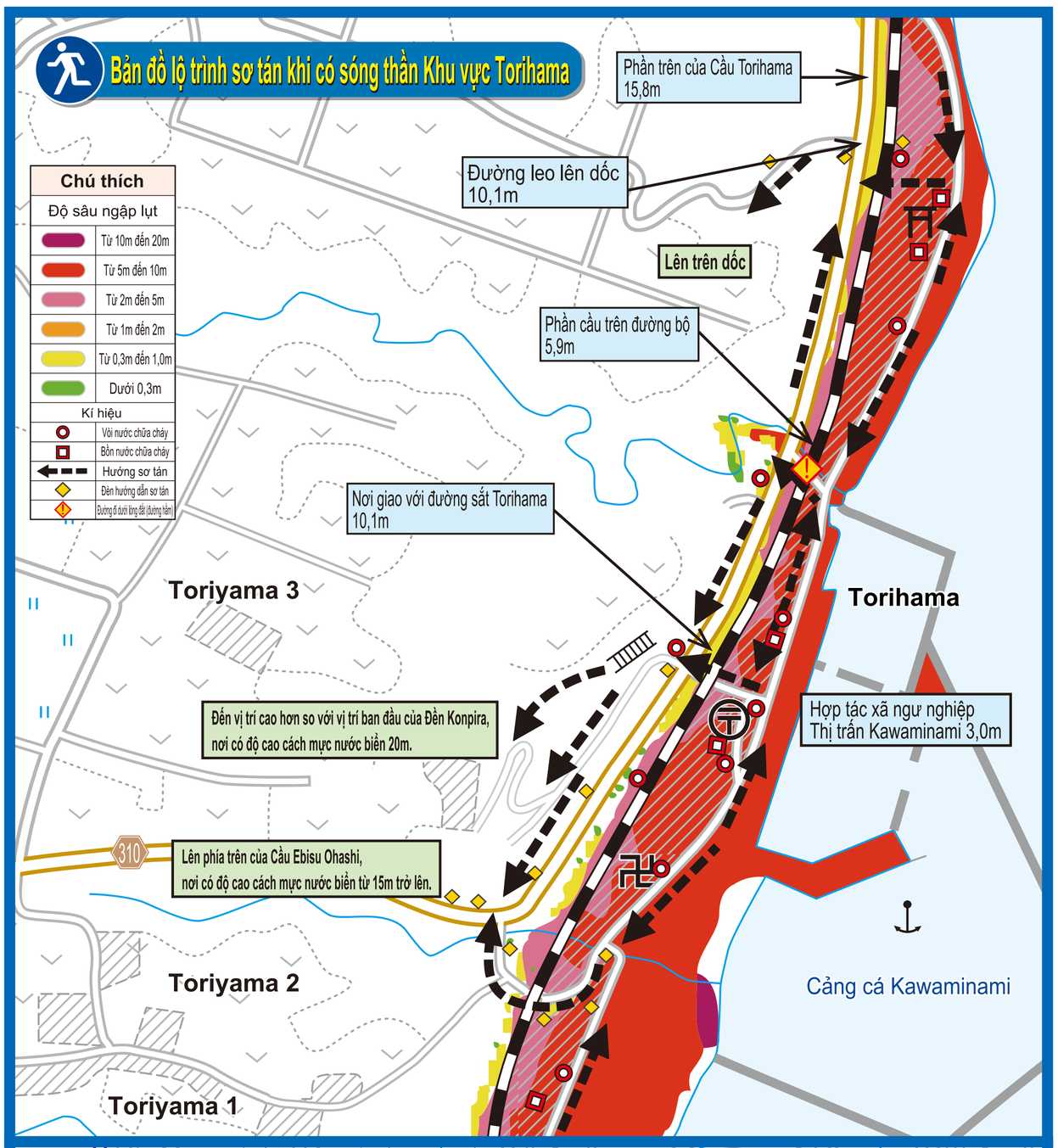

Bản đồ lộ trình sơ tán khi có sóng thần của Khu vực Higashi

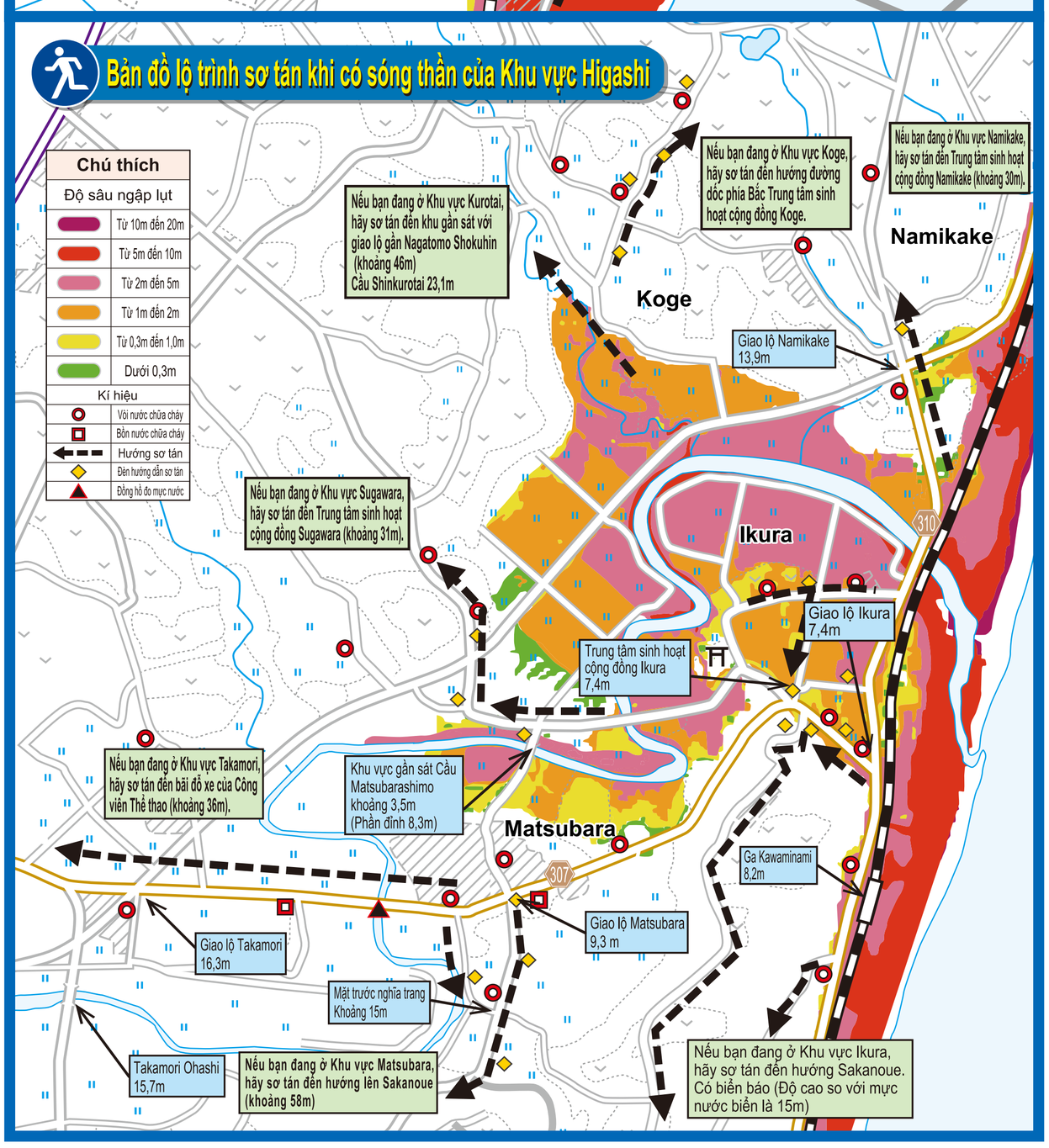

Lộ trình truyền tải thông tin sơ tán

Thị trấn Kawaminami → Thông tin sơ tán → (○ Đài truyền hình, đài phát thanh / ○ Đài phát thanh hành chính phòng tránh thảm họa / ○ Xe truyền thông công cộng, xe cứu hỏa / ○ Thư điện tử của khu vực / ○ Trang chủ website của Thị trấn, v.v.) → Toàn thể người dân Thị trấn

Ví dụ về cách đối phó

Khi trời mưa to hoặc bão đang đến gần

1. Kiểm tra thông tin khí tượng mới nhất.
2. **Kiểm tra khu vực bên ngoài nhà ở.** Cất đi những đồ vật có nguy cơ bị thổi bay hoặc bị cuốn trôi, v.v..
3. **Kiểm tra khu vực bên trong nhà ở.** Để phòng tránh tình trạng kính cửa sổ bị vỡ, hãy dán băng dính từ bên trong hoặc đóng rèm cửa, v.v..
4. **Di dời tài sản, nội thất.** Di dời tài sản quan trọng lên nơi cao hơn (như tầng 2, v.v.).
5. **Giải pháp đối phó với ngập lụt đơn giản** Bố trí túi đất cát xung quanh lối vào. Dùng khăn để bịt các khe hở của cửa sổ, v.v.
6. **Xác nhận vị trí của các thành viên trong gia đình.** Xác nhận tình trạng an toàn nếu các thành viên ở cách xa nhau. Liên lạc trước để thông báo về việc sơ tán.
7. **Chuẩn bị sơ tán** Chuẩn bị đồ dự phòng để mang đi khi khẩn cấp. Xác nhận nơi trú ẩn và lối thoát hiểm.

Nhanh chóng sơ tán nếu dự báo có ngập lụt, v.v. xảy ra.

Ba nguyên tắc thúc đẩy hoạt động phòng tránh thảm họa tại địa phương:

Khái niệm về "Tự cứu mình/Sát cánh tương trợ trong cộng đồn/Hỗ trợ từ Nhà nước" là những khái niệm quan trọng trong công tác chuẩn bị và ứng phó với thảm họa.

- ☑ **Tự cứu mình** "Tự cứu mình" có nghĩa là việc tự mình bảo vệ hoặc trang bị để cứu lấy mạng sống của bạn (bao gồm cả gia đình bạn).
- ☑ **Sát cánh tương trợ trong cộng đồng** "Sát cánh tương trợ trong cộng đồng" có nghĩa là việc người dân, láng giềng trong địa phương hỗ trợ nhau để bảo vệ hoặc trang bị để bảo vệ cho khu phố của họ.
- ☑ **Hỗ trợ từ Nhà nước** "Hỗ trợ từ Nhà nước" có nghĩa là sự hỗ trợ từ phía chính quyền địa phương, chẳng hạn như các hoạt động cứu hộ và cung cấp vật tư cứu trợ của các cơ quan như Trung tâm hành chính, Sở PCCC và Sở cảnh sát.

Năm cấp độ cảnh báo được xem là tiêu chuẩn để hướng dẫn sơ tán

<Thông tin sơ tán, v.v.>

Mức độ cảnh báo	Hành động sơ tán, v.v.	Thông tin sơ tán, v.v. *1
Mức cảnh báo 5	Đảm bảo an toàn bằng cách trú ẩn trong phòng của nhà bạn, nơi không có nguy cơ ngập lụt và ở xa các vách đá.	Đảm bảo an toàn khi khẩn cấp
~< Luôn sơ tán trước khi đạt đến cấp độ cảnh báo 4 >~		
Mức cảnh báo 4	Hãy sơ tán tất cả mọi người khỏi các vị trí nguy hiểm.	Lệnh sơ tán *2
Mức cảnh báo 3	Cần sơ tán những người cao tuổi hoặc người khuyết tật ra khỏi những nơi nguy hiểm vì họ phải mất nhiều thời gian mới sơ tán được.	Sơ tán người cao tuổi, v.v. *3
Mức cảnh báo 2	Hãy chuẩn bị tư thế sẵn sàng cho việc sơ tán và tự xác nhận các hành động sơ tán của bạn dựa trên bản đồ mối nguy, v.v..	— (Cục Khí tượng Nhật Bản công bố)
Mức cảnh báo 1	Chú ý đến thông tin khí tượng và phòng chống thảm họa mới nhất để nâng cao tâm thế sẵn sàng đối phó với thảm họa.	— (Cục Khí tượng Nhật Bản công bố)

<Thông tin khí tượng phòng tránh thảm họa>

- Thông tin cảnh báo đặc biệt về mưa to / Thông báo xảy ra ngập lụt
- Thông tin cảnh báo sạt lở đất và cát, v.v. / Thông báo nguy hiểm về ngập lụt
- Thông tin cảnh báo về mưa to, lũ lụt / Thông tin cảnh báo ngập lụt
- Mưa to / Lũ lụt / Triều cường / Thông báo chú ý
- Thông tin cảnh báo sớm

※1 Thông tin do Thị trấn ban hành. Các loại thông tin khác nhau không nhất thiết được công bố theo thứ tự từ cấp độ cảnh báo 1 đến cấp độ cảnh báo 5. Tình hình cũng có thể thay đổi nhanh chóng.
※2 Lệnh sơ tán sẽ được ban hành cùng lúc với khuyến nghị sơ tán trước đó.
※3 Cấp độ cảnh báo 3 là thời điểm để những người trừ người cao tuổi, v.v. xem xét lại các hoạt động bình thường nếu cần thiết, chuẩn bị sơ tán hoặc tự nguyện sơ tán nếu họ cảm thấy mình đang đối diện với các mối nguy.

Hình ảnh dự báo ngập lụt do sóng thần

Khu vực Torihama

Trước khi xảy ra ngập lụt do sóng thần

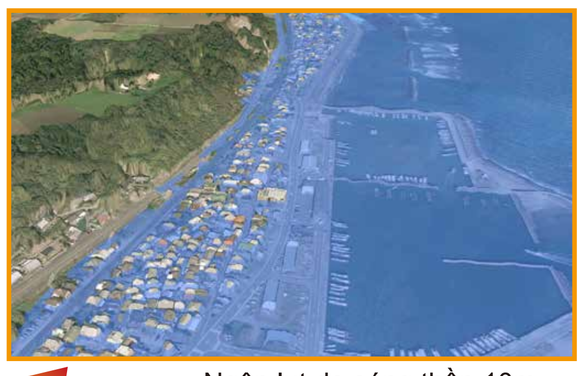

Ngập lụt do sóng thần 10m

Trước khi xảy ra ngập lụt do sóng thần

Ngập lụt do sóng thần 10m

Khu vực Higashi

Trước khi xảy ra ngập lụt do sóng thần (Khu vực Ikura)

Ngập lụt do sóng thần 10m

Trước khi xảy ra ngập lụt do sóng thần (Khu vực Matsubara)

Ngập lụt do sóng thần 10m